
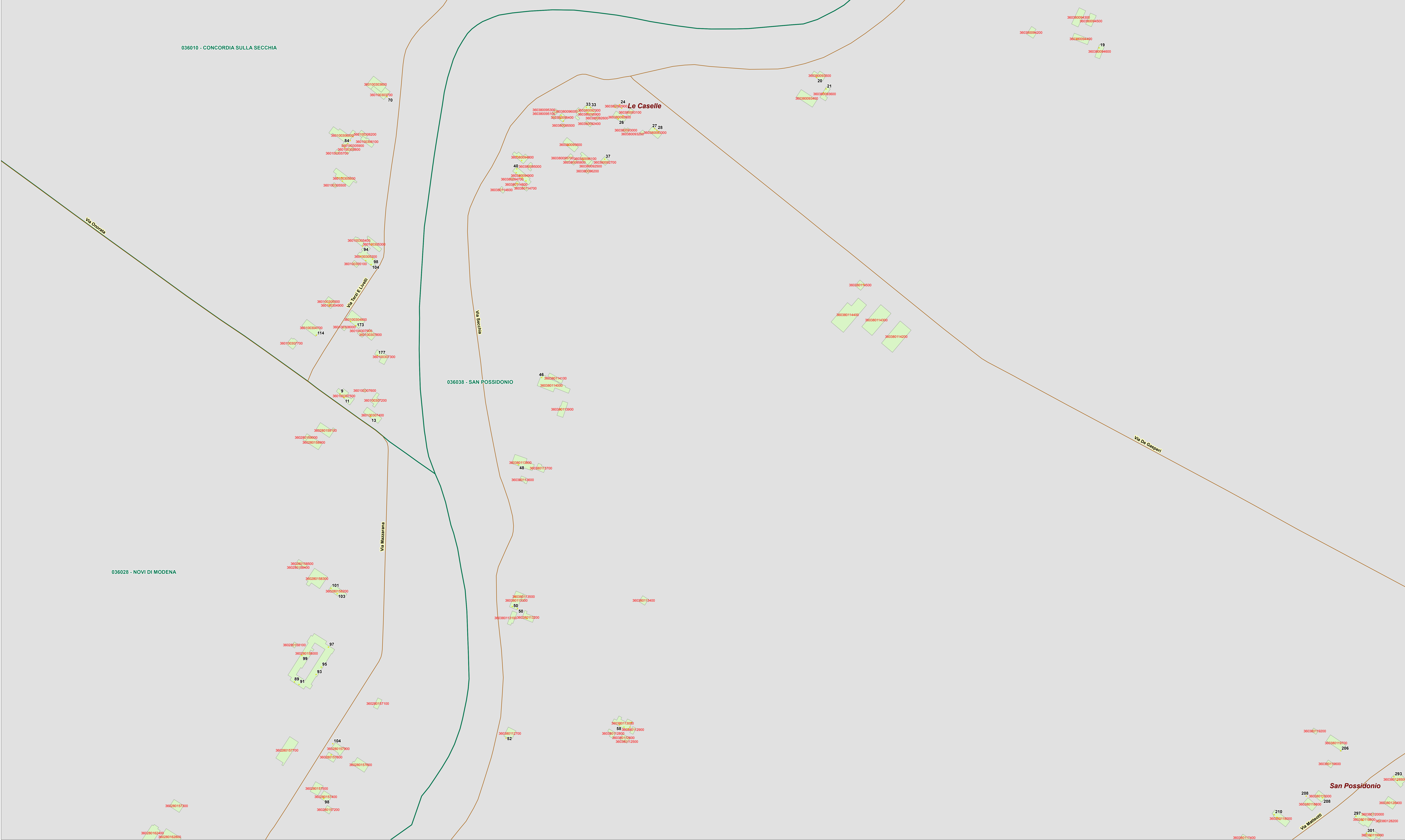
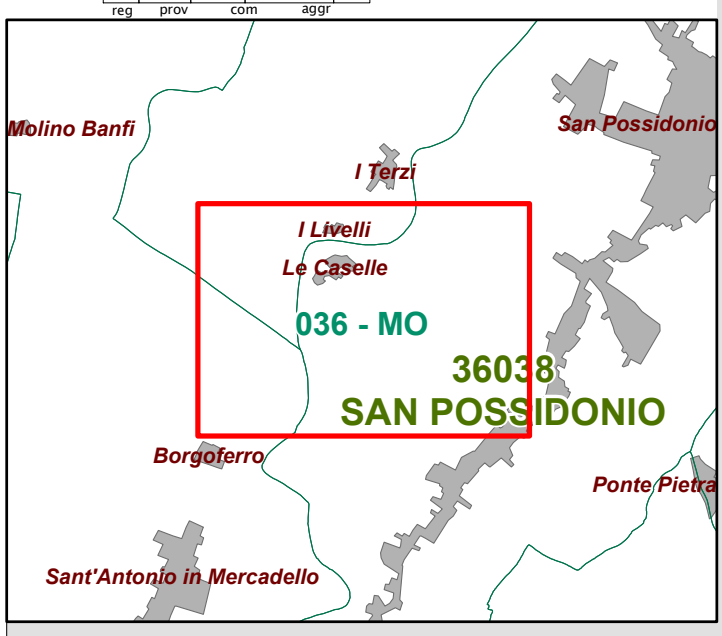




Terremoto 20 maggio 2012

MAPPE PER IL RILEVAMENTO DEL DANNO Regione Emilia-Romagna

Identificativo univoco dell'aggregato: 080380030274300



San Possidonio

Via Mattioli

Via De Gasperi

VIA CASALE

Via Mazzarana

Via Oronza

036010 - CONCORDIA SULLA SECCHIA

036038 - SAN POSSIDONIO

036028 - NOVI DI MODENA

Le Caselle

I Livelli