








Tiranti - scenario P3 (elevata probabilità)

-  altezza < 0.5 m
-  0.5 m ≤ altezza < 1.0 m
-  1.0 m ≤ altezza < 1.5 m
-  1.5 m ≤ altezza < 2.0 m
-  altezza ≥ 2.0 m

 Area a Rischio Potenziale Significativo (APSR)


 Autorità di bacino distrettuale del fiume Po

 Limiti regionali

Unità di Gestione (Unit of Management - UoM)


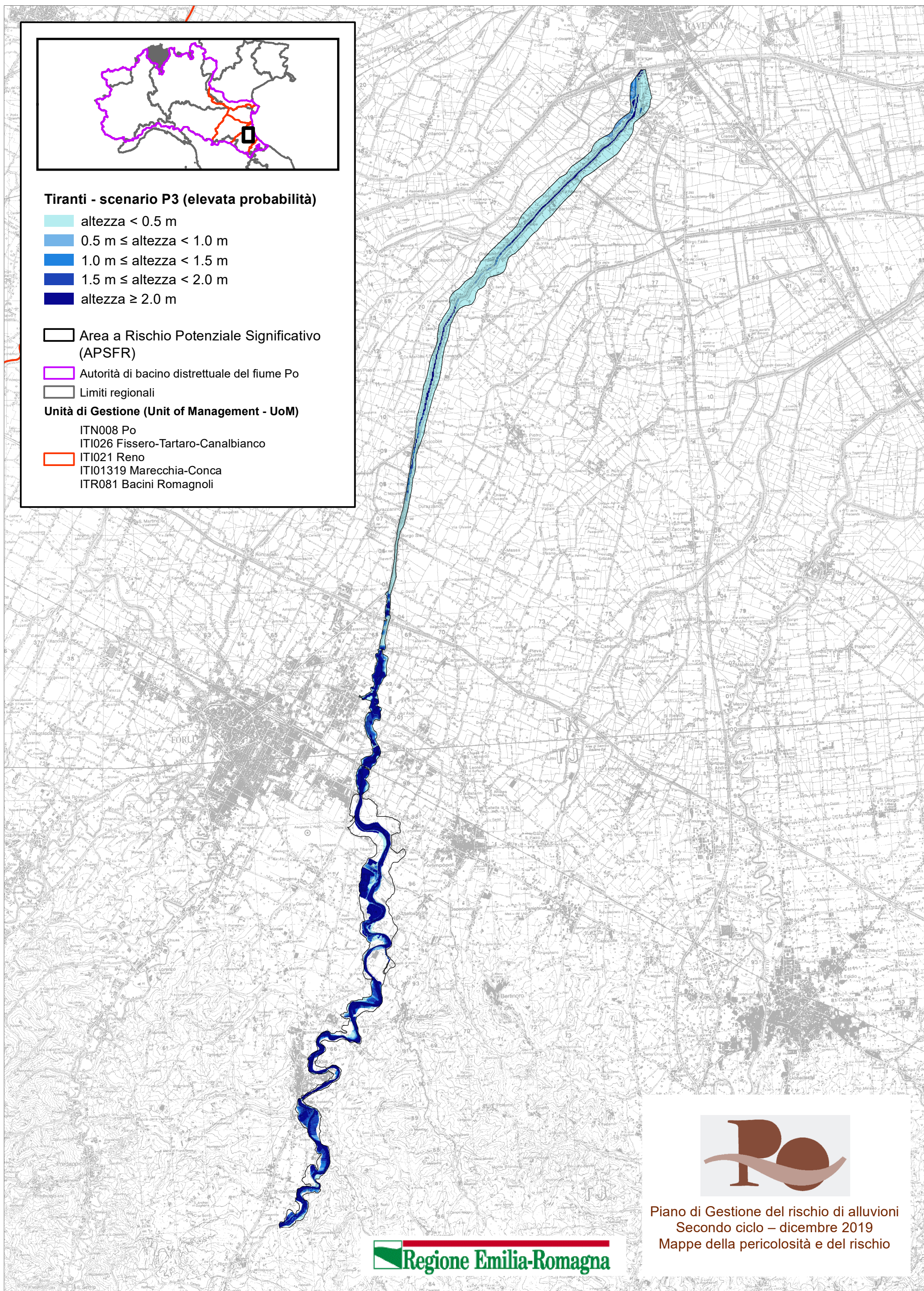
ITN008 Po

IT1026 Fissero-Tartaro-Canalbiano

 IT1021 Reno

IT101319 Marecchia-Conca

ITR081 Bacini Romagnoli



Piano di Gestione del rischio di alluvioni
Secondo ciclo – dicembre 2019
Mappe della pericolosità e del rischio

 Regione Emilia-Romagna

