








Tiranti - scenario P2 (media probabilità)






-  altezza < 0.5 m
-  0.5 m ≤ altezza < 1.0 m
-  1.0 m ≤ altezza < 1.5 m
-  1.5 m ≤ altezza < 2.0 m
-  altezza ≥ 2.0 m

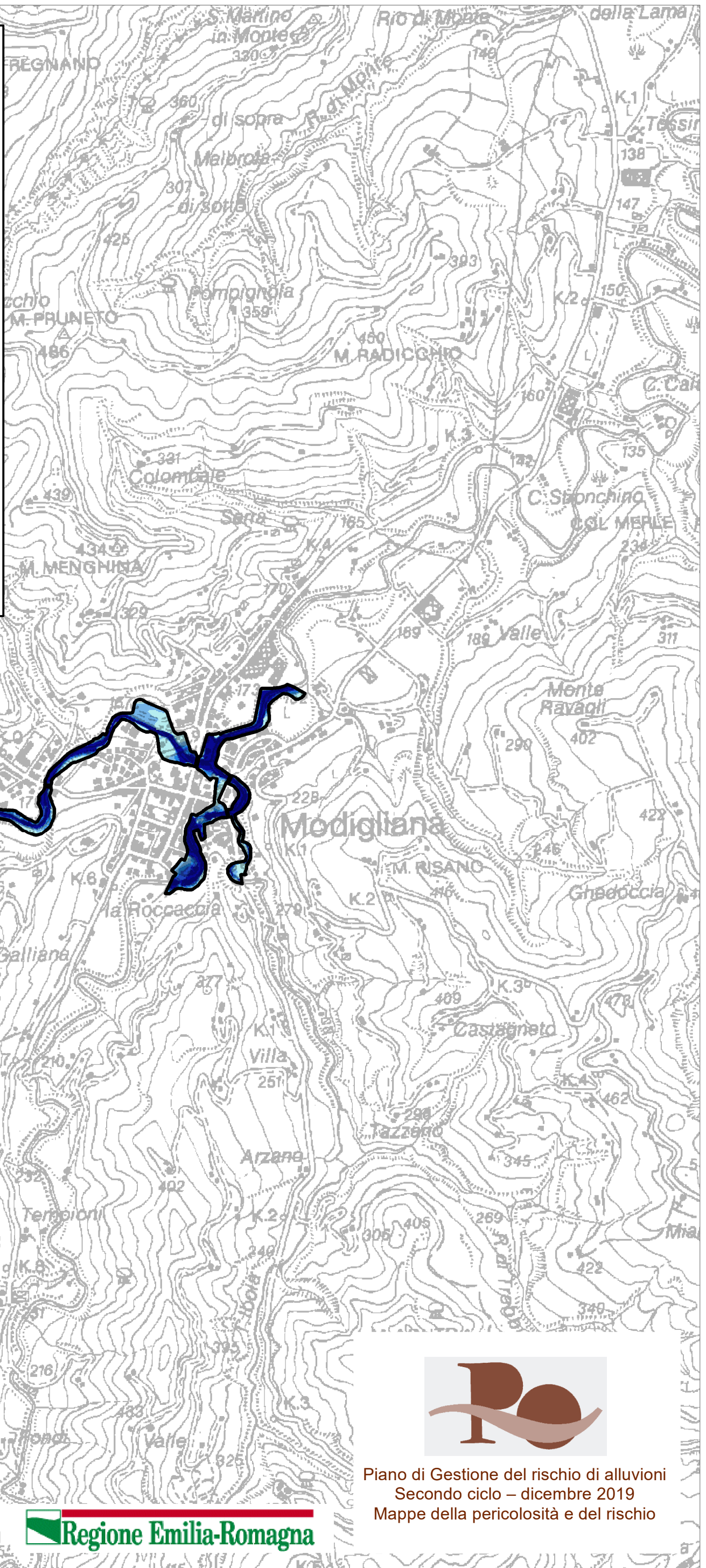
 Area a Rischio Potenziale Significativo (APSFR)

 Autorità di bacino distrettuale del fiume Po

 Limiti regionali

Unità di Gestione (Unit of Management - UoM)

-  ITN008 Po
-  ITI026 Fissero-Tartaro-Canalbianco
-  ITI021 Reno
-  ITI01319 Marecchia-Conca
-  ITR081 Bacini Romagnoli



Piano di Gestione del rischio di alluvioni
Secondo ciclo – dicembre 2019
Mappe della pericolosità e del rischio

 Regione Emilia-Romagna

