

MICROZONAZIONE SISMICA

Carta di microzonazione sismica

FH 0.5 - 1.0 s

scala 1:10.000

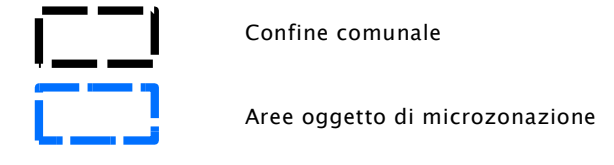
Regione Emilia-Romagna
Comune di Agazzano (PC)



Regione	Soggetto realizzatore	Data
Emilia-Romagna	GEOLAMBDA Engineering S.r.l. Sede legale: via Dal. 22 - 26845 Colonna (CR) C.F. e P. IVA: 02075320264 tel. 0377-439031 - fax 0377-400035 www.geolambda.eu	Giugno 2020 Rev. 1 Luglio 2021 Rev. 2 Gennaio 2022 Rev. 3 Settembre 2022

Legenda

Codice Provincia: 033
Codice Comune: 001



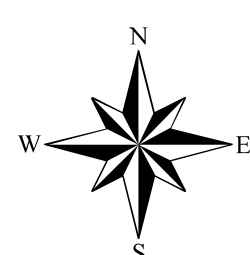
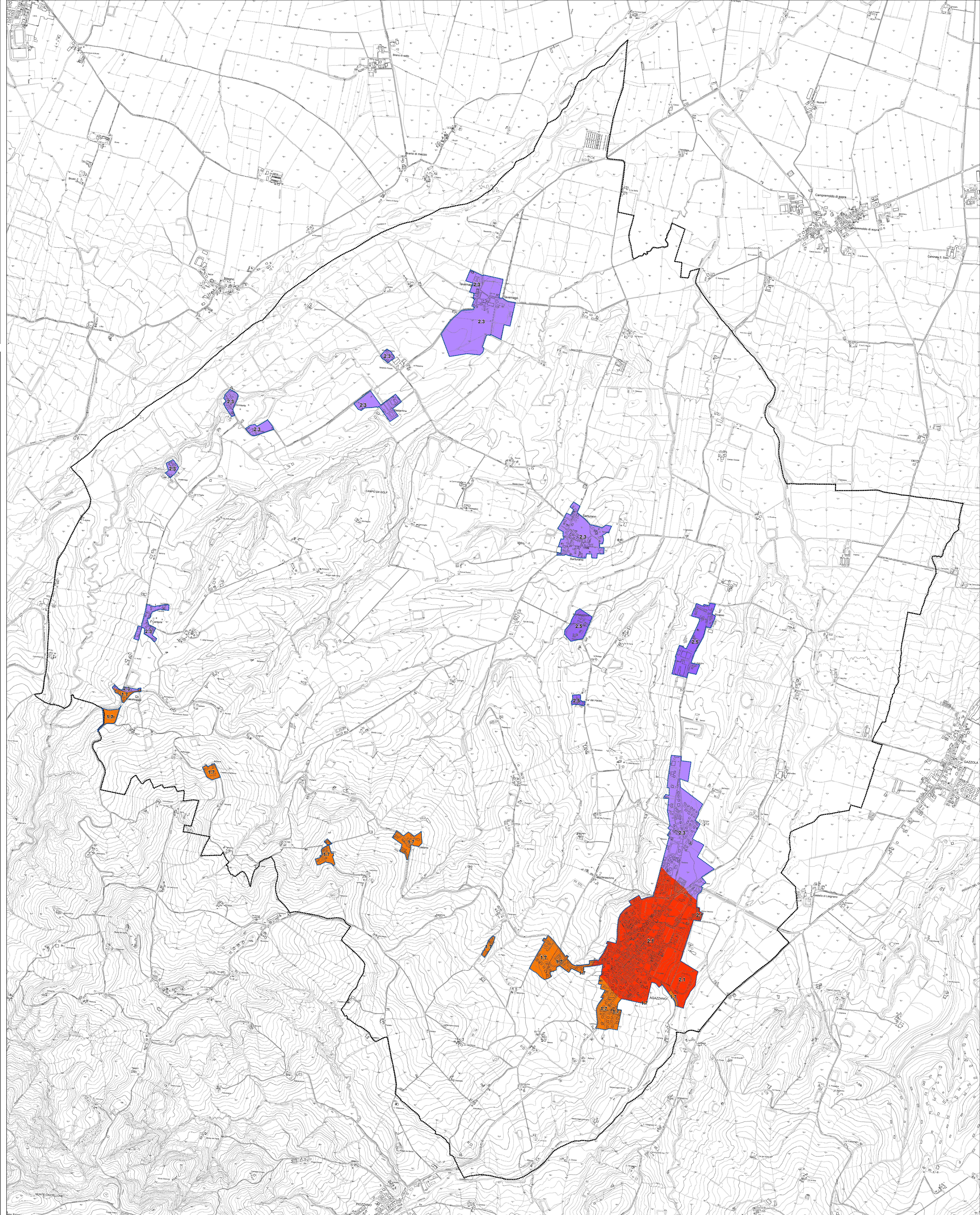
Zone stabili suscettibili di amplificazione locale

Negli areali interessati da microzonazione sismica di Livello 2, i valori dei Fattori di Amplificazione, sono stati ricavati dalle tabelle allegare alla DGR n.630/2019 della Regione Emilia-Romagna.

- FH 0.5 - 1.0 s = 1.7 - 1.8
- FH 0.5 - 1.0 s = 2.1 - 2.2
- FH 0.5 - 1.0 s = 2.3 - 2.4
- FH 0.5 - 1.0 s = 2.5 - 3.0

Zone di attenzione per instabilità

- ZAFR - Zona di attenzione per instabilità di versante
FH 0.5 - 1.0 s = 1.7 - 1.8



0 125 250 500 750 1,000
Metri