

MICROZONAZIONE SISMICA

Carta di microzonazione sismica

FPGA

scala 1:10.000

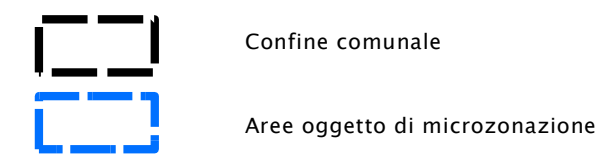
Regione Emilia-Romagna
Comune di Agazzano (PC)



Regione	Soggetto realizzatore	Data
Emilia-Romagna	GEOLAMBDA Engineering S.r.l. Sede legale: via Diaz, 22 - 26845 Colonna (CR) C.I. e P.iva: 03763202964 tel. 0377-439031 - fax 0377-400355 www.geolambda.eu	Giugno 2020 Rev. 1 Luglio 2021 Rev. 2 Gennaio 2022 Rev. 3 Settembre 2022

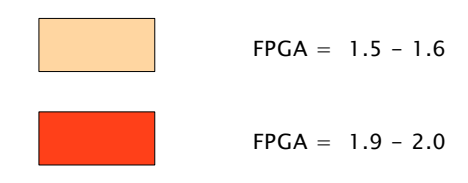
Legenda

Codice Provincia: 033
Codice Comune: 001

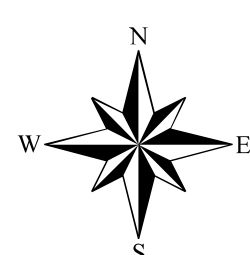
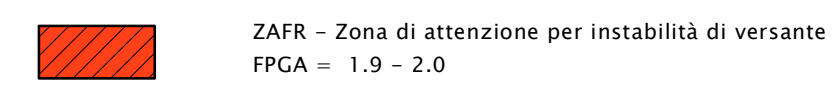


Zone stabili suscettibili di amplificazione locale

Negli areali interessati da microzonazione sismica di Livello 2, i valori dei Fattori di Amplificazione, sono stati ricavati dalle tabelle allegate alla DCR n.630/2019 della Regione Emilia Romagna.



Zone di attenzione per instabilità di versante



0 125 250 500 750 1.000
Metri