


ANALISI DELLA CONDIZIONE LIMITE PER L'EMERGENZA (CLE)

scala 1:10.000
 Regione Emilia-Romagna
 Comune di Besenzone



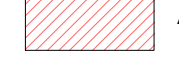







Regione	Soggetto realizzatore	Data
REGIONE EMILIA-ROMAGNA	Dr. Geol. Gabriele Corbelli	Aprile 2018
		Tavola
		1

Legenda

Codice Provincia: 033
 Codice Comune: 063
 Confine comunale

Sistema di gestione dell'emergenza

-  Edificio strategico
-  Aree di emergenza (AMMASSAMENTO)
-  Aree di emergenza (RICOVERO)
-  Aggregato strutturale
-  Unità strutturale non interferente appartenente ad un AS
-  Unità strutturale interferente appartenente ad un AS
-  Infrastrutture di accessibilità
-  Infrastrutture di connessione

