

ANALISI DELLA CONDIZIONE LIMITE PER L'EMERGENZA (CLE)


Carta di sovrapposizione MS-CLE
 scala 1:10.000
 Regione Emilia-Romagna
 Comune di Besenzone











Regione	Soggetto realizzatore	Data
REGIONE EMILIA-ROMAGNA	Dr. Geol. Gabriele Corbelli	Aprile 2018
		Tavola
		3

Legenda


Codice Provincia: 033
Codice Comune: 003

 Confine comunale

Sistema di gestione dell'emergenza

-  Edificio strategico
-  Aree di emergenza (AMMAGLIAMENTO)
-  Aree di emergenza (RICOVERO)
-  Aggregato strutturale
-  Unità strutturale non interferente appartenente ad un AS
-  Unità strutturale interferente appartenente ad un AS
-  Infrastrutture di accessibilità
-  Infrastrutture di connessione

Zone stabili suscettibili di amplificazioni locali

-  $Fa SI 0,1-0,5 \leq 1,0 < 2,0$

