

Attuazione dell'articolo 11 della legge 24 giugno 2009, n. 77

MICROZONAZIONE SISMICA

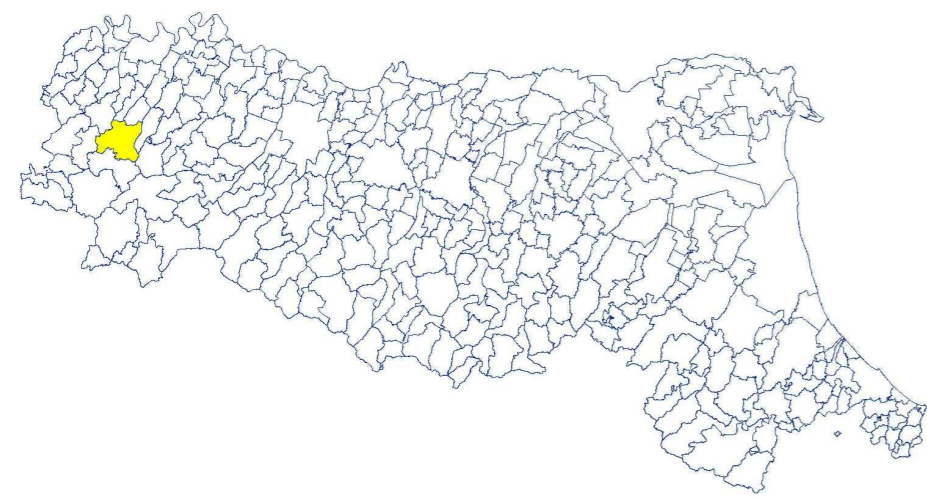
Carta delle velocità delle onde di taglio (V_s)

(1 di 4)

scala 1 : 10.000




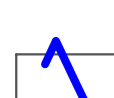



Regione Emilia-Romagna

Comune di Bettola



Regione	Soggetto realizzatore	Data
Emilia Romagna	Dr Geol. Roberto Ponzanibbio Dr Geol. Francesco Tagliavini	Settembre 2017

Legenda

-  **SR** Profilo sismico a rifrazione
(# numero di prove eseguite sul medesimo stendimento)
-  **DH** Prova sismica in foro tipo downhole
(# numero di prove eseguite sulla medesima verticale)
-  **RM** Prova REfraction Microtremors
(# numero di prove eseguite sul medesimo stendimento)
-  Stazione microtremore a stazione singola
(# numero di prove eseguite sulla medesima verticale)
-  **MW** MASW
(# numero di prove eseguite sul medesimo stendimento)
-  Coperture poggianti su substrato con $V_s > 800$ m/s
-  Substrato affiorante con $V_s > 800$ m/s

