

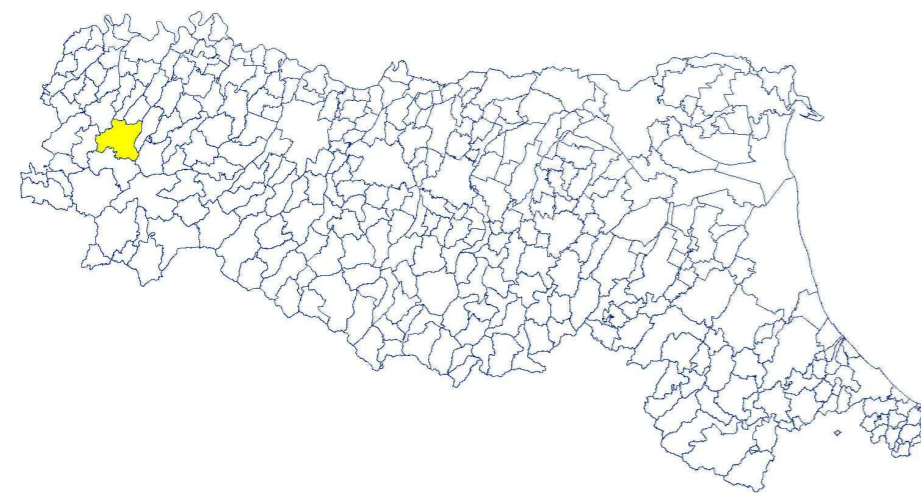
Attuazione dell'articolo 11 della legge 24 giugno 2009, n. 77

# MICROZONAZIONE SISMICA

## Livello 1 Carta delle indagini






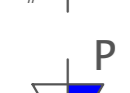

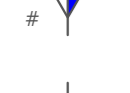
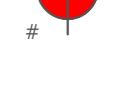

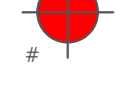


(1 di 4)  
scala 1 : 10.000

Regione Emilia-Romagna  
Comune di Bettola



Regione	Soggetto realizzatore	Data
Emilia Romagna	Dr Geol. Roberto Ponzanibbio Dr Geol. Francesco Tagliavini	Settembre 2017

### Legenda

-  Sondaggio a carotaggio continuo
-  Sondaggio da cui sono stati prelevati campioni  
(# numero di prove eseguite sulla medesima verticale)
-  SPT  
Prova penetrometrica in foro (SPT)  
(# numero di prove eseguite sulla medesima verticale)
-  P  
Prova penetrometrica statica (CPT)  
(# numero di prove eseguite sulla medesima verticale)
-  U  
Prova penetrometrica statica con piezometro  
(# numero di prove eseguite sulla medesima verticale)
-  P  
Prova penetrometrica dinamica pesante  
(# numero di prove eseguite sulla medesima verticale)
-  L  
Prova penetrometrica dinamica leggera  
(# numero di prove eseguite sulla medesima verticale)
-  Trincea e/o Pozzetto esplorativo  
(# numero di prove eseguite sulla medesima verticale)
-  SR  
Profilo sismico a rifrazione  
(# numero di prove eseguite sul medesimo stendimento)
-  DH  
Prova sismica in foro tipo downhole  
(# numero di prove eseguite sulla medesima verticale)
-  RM  
Prova REfraction Microtremors  
(# numero di prove eseguite sul medesimo stendimento)
-  Stazione microtremore a stazione singola  
(# numero di prove eseguite sulla medesima verticale)
-  MW  
MASW  
(# numero di prove eseguite sul medesimo stendimento)

