

Attuazione dell'articolo 11 della legge 24 giugno 2009, n. 77

# MICROZONAZIONE SISMICA

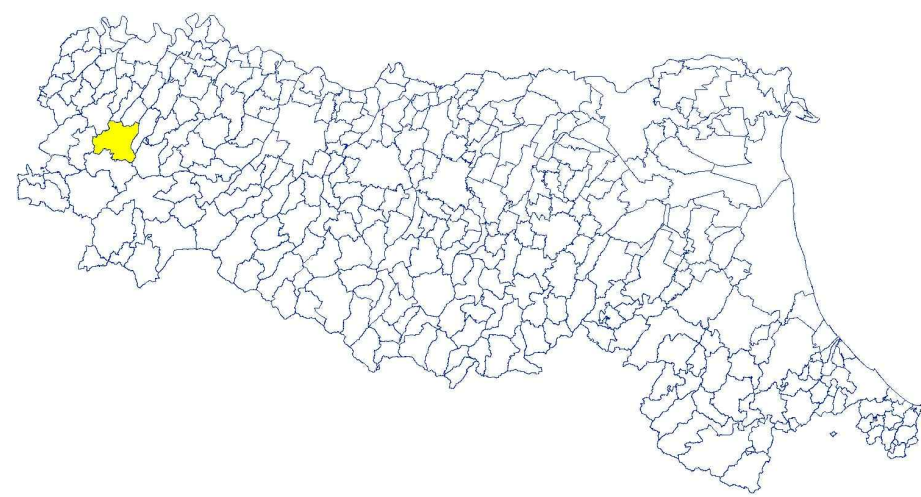
## Carta di microzonazione sismica (0.5 < Fa < 1.0)

(19 di 22)

scala 1 : 2.000

Regione Emilia-Romagna

Comune di Bettola



Regione	Soggetto realizzatore	Data
Emilia Romagna	Dr Geol. Roberto Ponzanibbio Dr Geol. Francesco Tagliavini	Settembre 2017

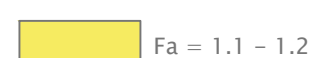
### Legenda

Zone stabili (Fa=1.0)



Fa = 1.0

Zone stabili suscettibili di amplificazioni locali (Fa)



Fa = 1.1 - 1.2



Fa = 1.3 - 1.4



Fa = 1.5 - 1.6



Fa = 1.7 - 1.8



Fa = 1.9 - 2.0



Fa = 2.1 - 2.2

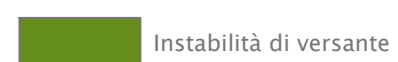


Fa = 2.3 - 2.4

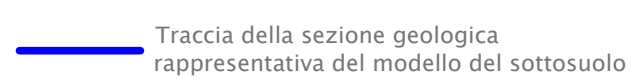


Fa >= 2.5

Zone suscettibili di instabilità (FRT, FRR)



Instabilità di versante



Traccia della sezione geologica rappresentativa del modello del sottosuolo

0 20 40 100 200 metri

