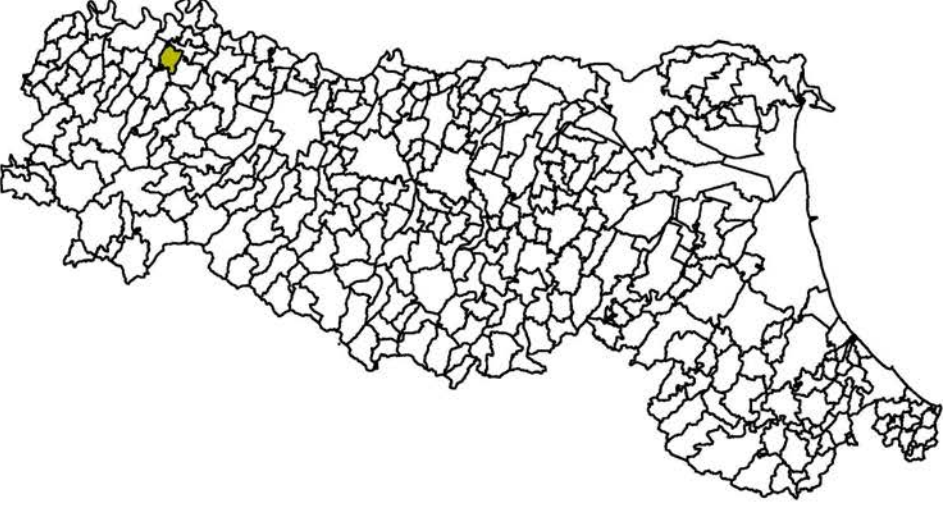


MICROZONAZIONE SISMICA

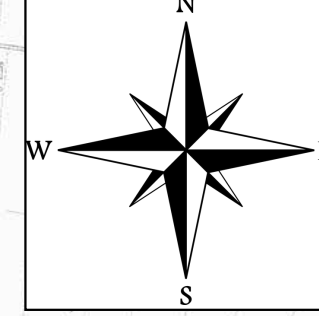
Carta delle indagini

scala 1:10.000













Regione Emilia-Romagna
Comune di Cadeo



Regione Emilia-Romagna	Soggetto realizzatore  Direzione tecnica Dott. Geol. Carlo Caleffi Dott. Geol. Francesco Cerutti Collaboratori Dott. Geol. Matteo Baisi Dott. Geol. Alessandro Ferrari Dott.ssa Ing. Giulia Mainardi Dott.ssa Geol. Alessandra Cantoni Dott. Andrea Conti	Data Ottobre 2019
---------------------------	--	----------------------



Legenda

-  Confine comunale
 -  Aree oggetto di microzonazione sismica
- ### Indagini
-  Sondaggio a carotaggio continuo
 -  Prova penetrometrica statica con punta meccanica (CPT)
 -  Prova penetrometrica statica con punta elettrica
 -  Prova penetrometrica dinamica super pesante
 -  Prova penetrometrica dinamica media
 -  Prova penetrometrica dinamica leggera
 -  Pozzo per acqua
 -  Stazione microtremore a stazione singola
 -  MASW
 -  REMI

0 250 500 750 1000 m

