

# MICROZONAZIONE SISMICA

## Carta di microzonazione sismica

FH<sub>0,1-0,5 s</sub>  
scala 1:10.000

Regione Emilia-Romagna  
Comune di Caldasco




Regione Emilia-Romagna	Soggetto realizzatore  Dott. Geol. Stefano Castagnetti	Data Ottobre 2022
Collaboratori: Dott. Geol. Marco Baldi Dott. Geol. Marco Carretta		



### Legenda

**Zone stabili suscettibili di amplificazioni locali**  
I valori dei Fattori di Amplificazione sono stati ricavati dalle tabelle allegata alla DGR n. 476/2021 della Regione Emilia-Romagna

-  FA = 1,7 - 1,8
-  FA = 1,9 - 2,0

**Zone di attenzione per instabilità (Livello 2)**

-  ZALQ: Zona di Attenzione per Liquefazione  
FA = 1,9 - 2,0

-  Confine comunale
-  Aree oggetto di microzonazione sismica

