

MICROZONAZIONE SISMICA

Carta delle frequenze naturali dei terreni












scala 1:10.000

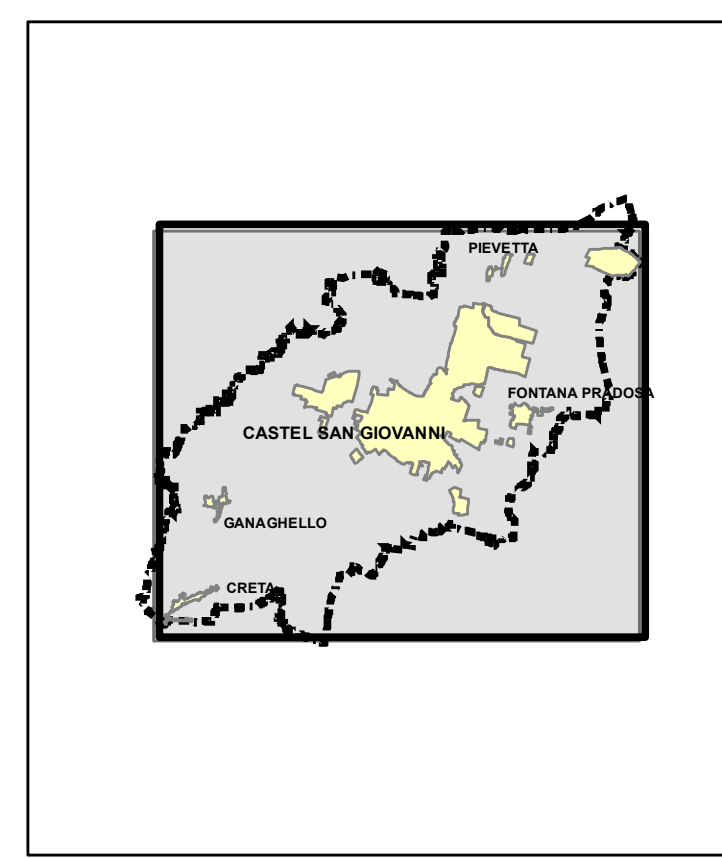
Regione Emilia-Romagna
Comune di Castel San Giovanni



Regione REGIONE EMILIA-ROMAGNA	Soggetto realizzatore Dr.Geol. Gabriele Corbelli	Data Maggio 2018
		Tavola 3

Legenda

-  Confine comunale
 -  Territorio urbanizzato
 -  Territorio urbanizzabile
- Classi di frequenza naturale dei terreni**
- Frequenza
-  0,6 - 1,0 Hz
 -  1,0 - 2,0 Hz
 -  2,0 - 8,0 Hz
 -  > 8 Hz
- Valori di frequenza principale
-  3,5 frequenza principale - Valori in Hz
- Ampiezza picco frequenza**
-  HVSR < 1,5
 -  1,5 <= HVSR < 2
 -  2 <= HVSR < 3



0 2.500 5.000 10.000 Metri

