

ANALISI DELLA CONDIZIONE LIMITE PER L'EMERGENZA (CLE)

scala 1:2000

Regione Emilia-Romagna

Comune di Castelvetro Piacentino



Soggetto realizzatore

Geol. Emari Emanuele
 Via dei Colaggi, 4 - Villanova sull'Arda
 tel. 0523/853200 cell. 335/1281389
 Geol. Carpena Andrea
 Geol. Ghiselli Irene



GEOLOGIA E GEOPISICA
 Sede legale: Via Fontassi, 15 - 29121 PC
 E-mail: andrea.carpena@geoflex.it
 Sito web: www.geoflex.it









Data

Settembre 2016

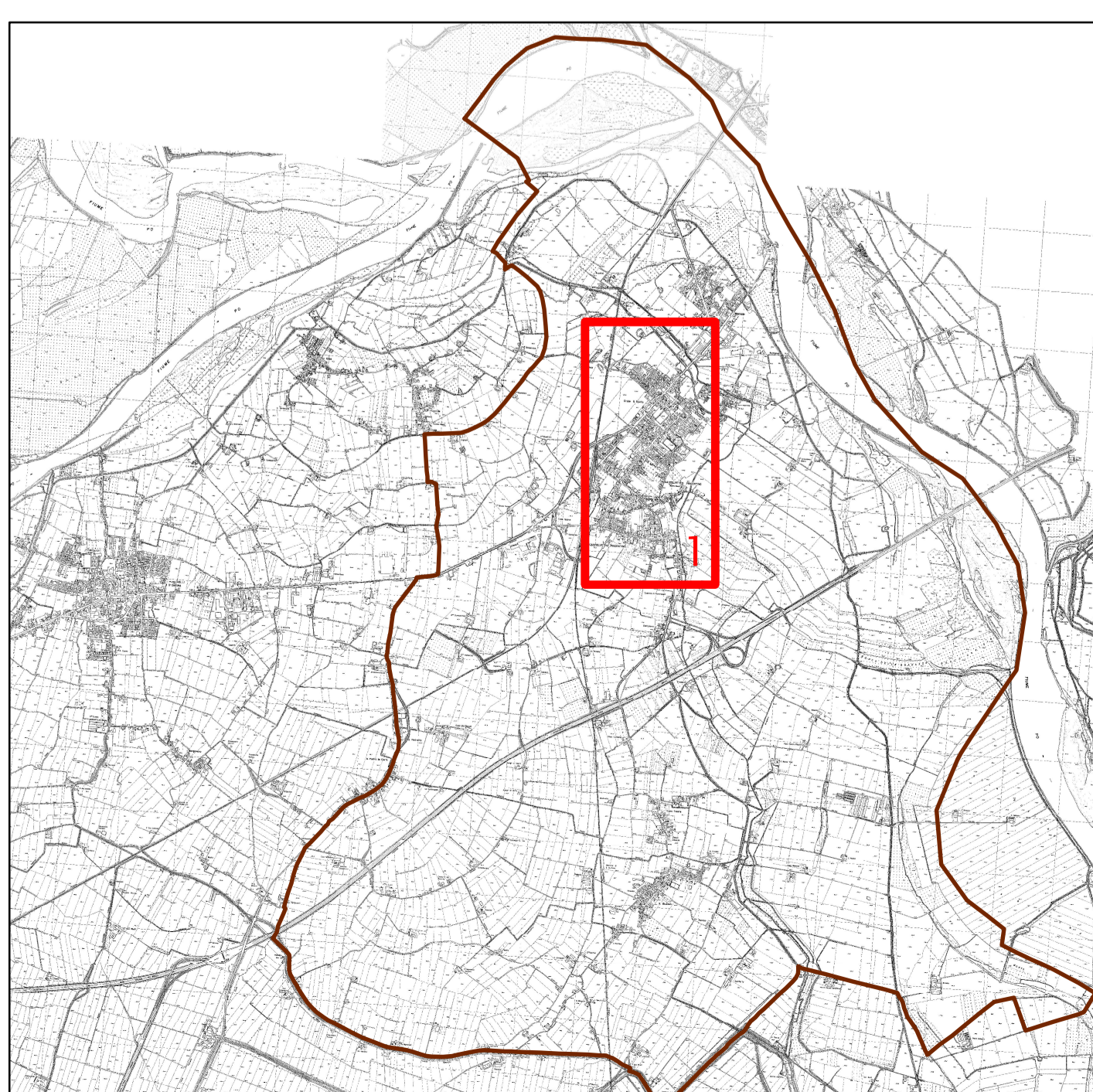
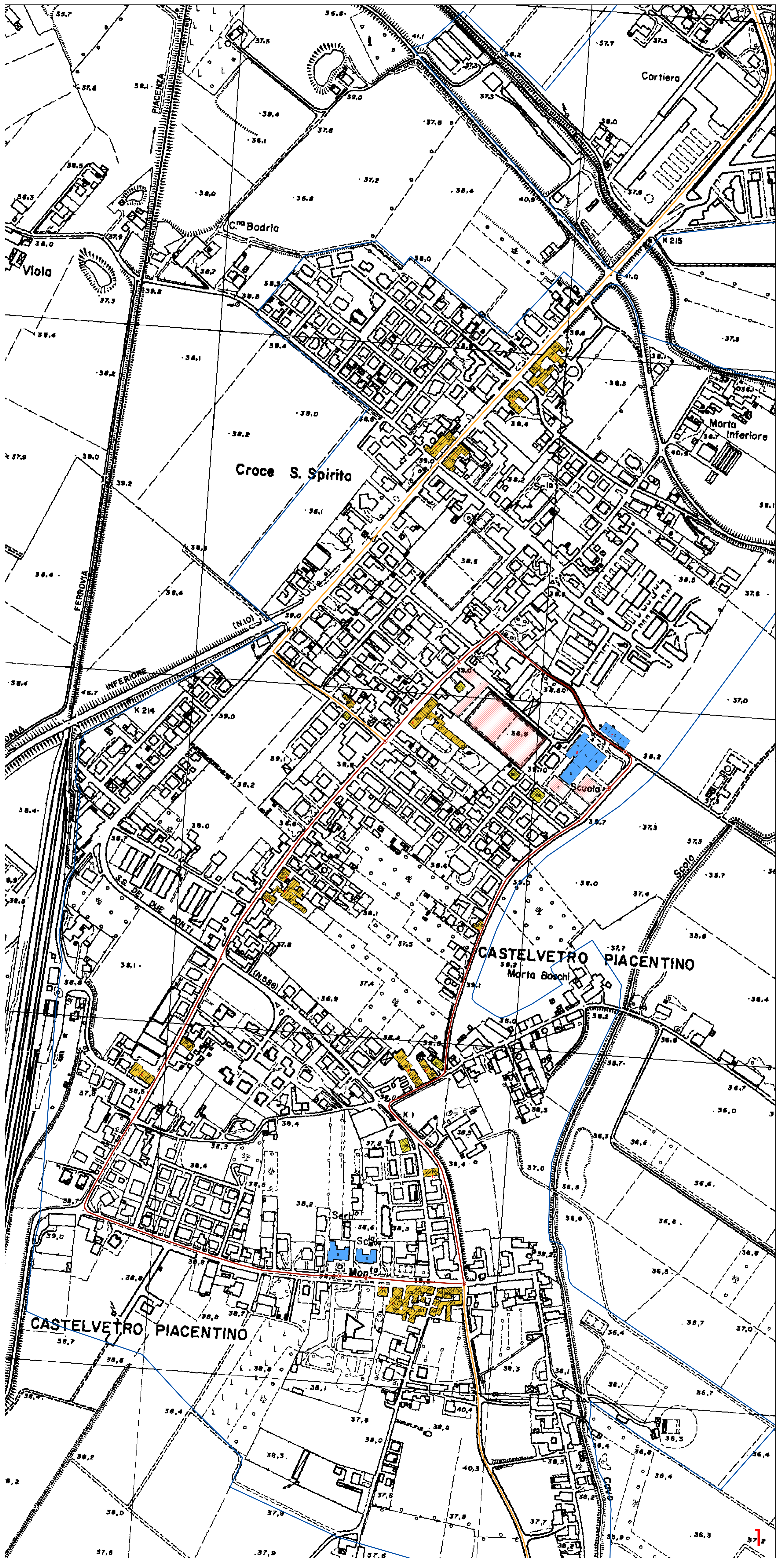
Legenda

Codice Provincia: 033
 Codice Comune: 014

Sistema di gestione dell'emergenza

-  Edificio strategico
-  Area di Emergenza (RICOVERO)
-  Infrastruttura di accessibilità
-  Infrastruttura di connessione
-  Unità strutturale non interferente appartenente ad un AS
-  Unità strutturale interferente appartenente ad un AS
-  Unità strutturale interferente isolata
-  Aggregato strutturale

0 75 150 300 Meters



Quadro d'insieme - scala 1:50.000