

Attuazione dell'articolo 11 dalla legge 24 giugno 2009 n. 77



MICROZONAZIONE SISMICA

Carta di microzonazione sismica

FA 0.4 – 0.8 s

scala 1:10,000

Regione Emilia Romagna
Comune di Cerignale

Regione:  Regione Emilia Romagna
 Soggetto realizzatore:  GEOINVEST s.r.l.
 Data: Dicembre 2022

Studio realizzato con il contributo regionale (determina n. 13338/2021) e finanziato con i fondi regionali (determina n. 100/2021)

Legenda

Zone stabili

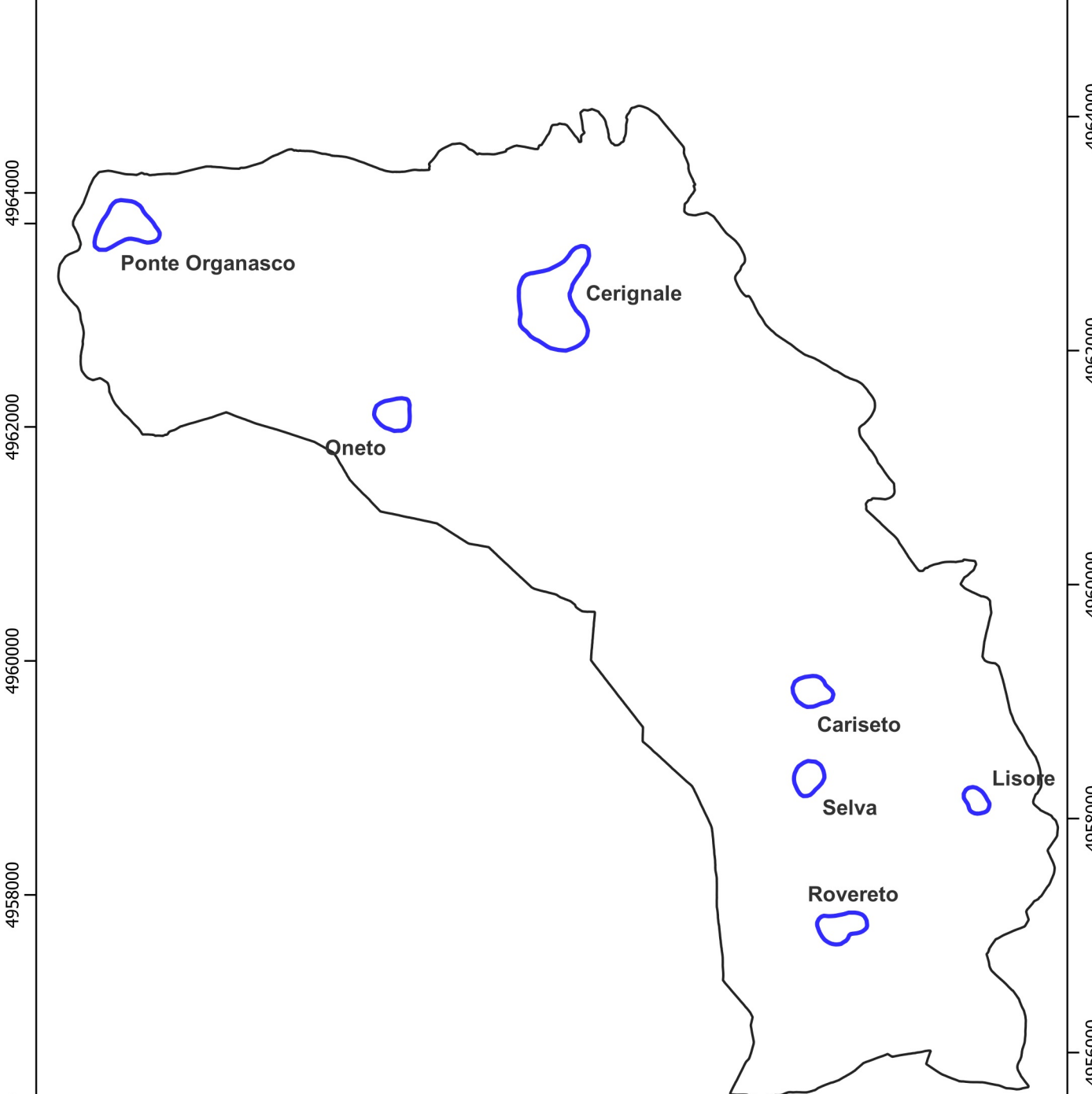
- Zone stabili FA=1

Zone stabili suscettibili di amplificazioni locali

- FA=1.3 - 1.4
- FA=1.5 - 1.6
- FA=1.7 - 1.8

Zona di attenzione per instabilità

- ZAI - Zona di attenzione per instabilità di versante - FA=1
- ZAI - Zona di attenzione per instabilità di versante - FA=1.3 - 1.4
- ZAI - Zona di attenzione per instabilità di versante - FA=1.5 - 1.6
- ZAI - Zona di attenzione per instabilità di versante - FA=1.7 - 1.8
- ZAI - Zona di attenzione per instabilità di versante - FA=1.9 - 2.0



50000 52000 54000 56000
 48000 49000 50000 51000 52000 53000 54000 55000 56000 57000 58000 59000
 480000 485000 490000 495000 500000 505000 510000 515000 520000 525000 530000 535000 540000 545000 550000 555000 560000 565000 570000 575000 580000 585000 590000

N
 0 150 300 450 600 m

