

Attuazione dell'articolo 11 dalla legge 24 giugno 2009 n. 77

## MICROZONAZIONE SISMICA



### Carta di microzonazione sismica

#### FH 0.1 – 0.5 s

scala 1:10,000

Regione Emilia Romagna  
Comune di Cerignale

---

Regione	Soggetto realizzatore	Data
 Regione Emilia Romagna	 GEOINVEST s.r.l. Geologia e Geotecnica Via delle Cerignole 10, 40019 Cerignale (BO)	Dicembre 2022

Studio realizzato con il contributo regionale (determina n. 13338/2021) e reso disponibile con O.G. n. 20/21

### Legenda

**Zone stabili**

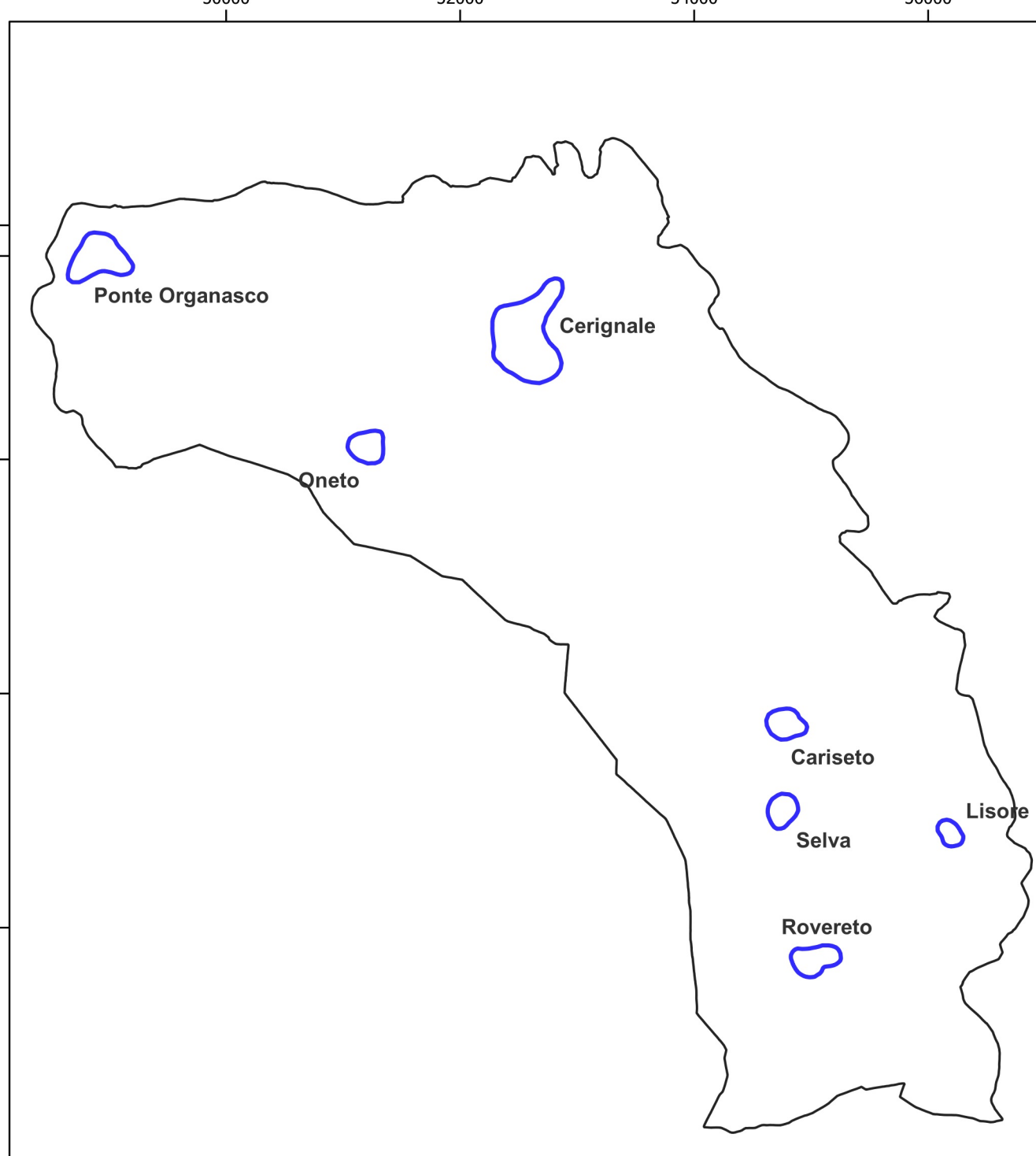
- FA=1

**Zone stabili suscettibili di amplificazioni locali**

- FA=1.1-1.2
- FA=1.3-1.4
- FA=1.5-1.6
- FA=1.7-1.8
- FA=1.9-2.0
- FA=2.1-2.2

**Zona di attenzione per instabilità**

- ZAI=1 - Zona di attenzione per instabilità di versante - FA=1
- ZAI=1.3 - Zona di attenzione per instabilità di versante - FA=1.3-1.4
- ZAI=1.5 - Zona di attenzione per instabilità di versante - FA=1.5-1.6
- ZAI=1.7 - Zona di attenzione per instabilità di versante - FA=1.7-1.8
- ZAI=1.9 - Zona di attenzione per instabilità di versante - FA=1.9-2.0
- ZAI=2.3 - Zona di attenzione per instabilità di versante - FA=2.3-2.4



50000 52000 54000 56000  
 440000 442000 444000 446000 448000 450000 452000 454000 456000 458000 460000  
 48000 50000 52000 54000 56000  
 440000 442000 444000 446000 448000 450000 452000 454000 456000 458000 460000  
 N  
 0 150 300 450 600 m

