

# MICROZONAZIONE SISMICA

## Carta delle frequenze naturali dei terreni (f0)

scala 1:10,000


















Regione Emilia Romagna  
Comune di Coli  
(vista Nord)



Regione	Soggetto realizzatore	Data
 Regione Emilia Romagna	 GEOINVEST s.r.l. Geologia e Geotecnica Via delle Opere Pubbliche di Parma 41012 Montecchi (MO)	Dicembre 2022

Studio realizzato con il contributo regionale (determina n. 13338/2021) e reso disponibile con O.G. 10/01/2023

### Legenda

	Non anal.
	f0 - 2 - 3
	f0 - 3 - 4
	f0 - 3 - 4
	f0 - 2 - 3
	f0 - 3 - 4
	f0 - 4 - 5
	f0 - 3 - 4
	f0 - 6 - 8
	f0 - 2 - 3
	f0 - 8 - 10
	f0 - 2 - 3
	f0 - 3 - 4
	f0 - 10 - 20
	f0 - 2 - 3
	f0 - 3 - 4
	f0 - 4 - 5

