

Attuazione dell'articolo 11 dalla legge 24 giugno 2009 n. 77


MICROZONAZIONE SISMICA



Carta di microzonazione sismica

FA 0.1 – 0.5 s

scala 1:10,000

Regione Emilia Romagna
Comune di Coli
(Vista Sud)



Regione	Soggetto realizzatore	Data
 Regione Emilia Romagna	 GEOINVEST s.r.l. Geologia e Geotecnica via Aldo Moro 10 - 40138 Bologna	Dicembre 2022

Studio realizzato con il contributo regionale (determina n. 13338/2021) e reso disponibile con O.G. 10/01/2023

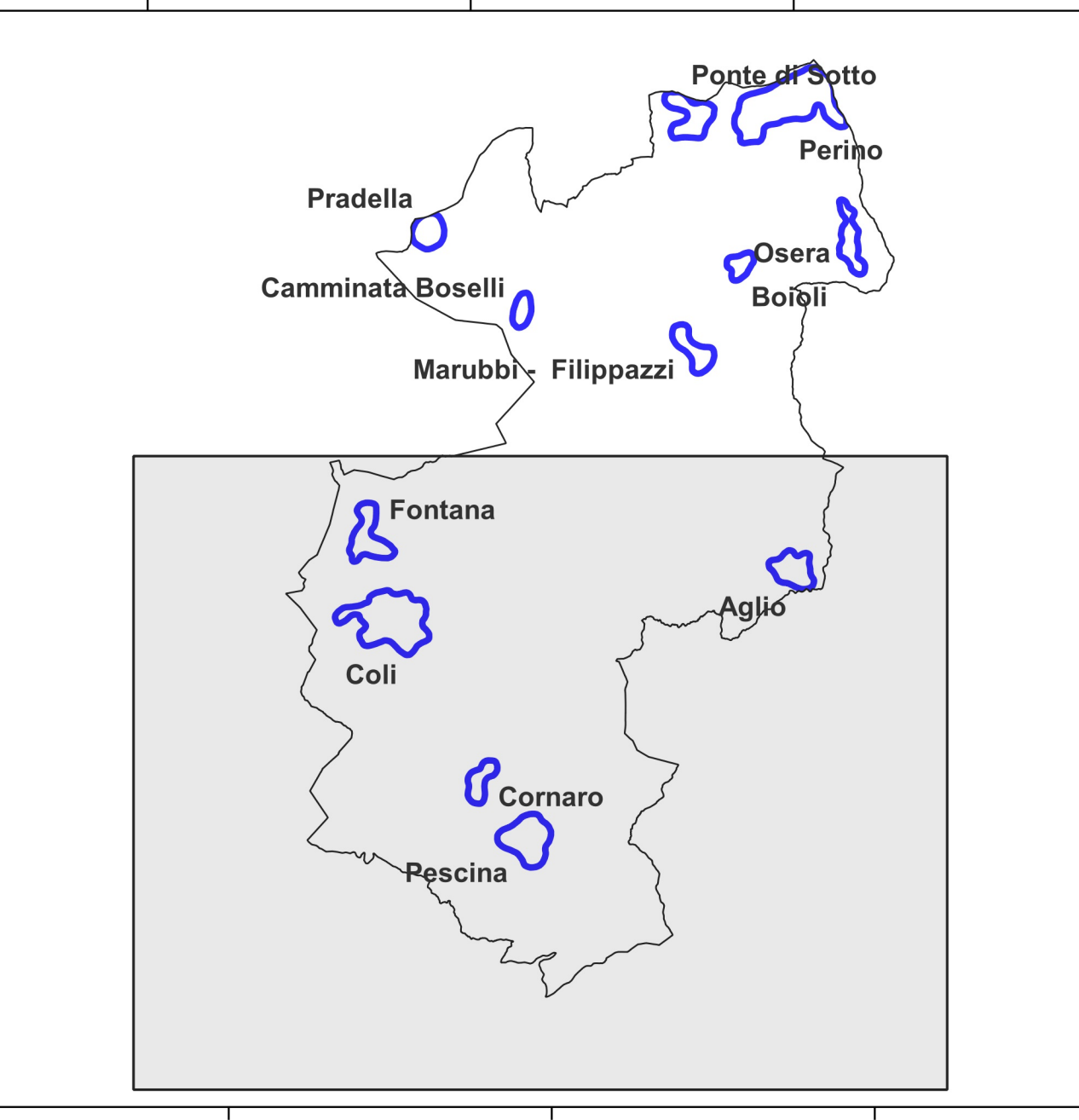
Legenda

Zone stabili suscettibili di amplificazioni locali

- FA= 1.3 - 1.2
- FA= 1.4 - 1.4
- FA= 1.5 - 1.6
- FA= 1.7 - 1.8

Zona di attenzione per instabilità (Livello 2)

- ZAb- Zona di attenzione per instabilità di versante - FA= 1.3 - 1.4
- ZAb- Zona di attenzione per instabilità di versante - FA= 1.5 - 1.6
- ZAb- Zona di attenzione per instabilità di versante - FA= 1.7 - 1.8
- ZAb- Zona di attenzione per instabilità di versante - FA= 1.9 - 2.0
- ZAb- Zona di attenzione per instabilità di versante - FA= 2.1 - 2.2



Pradella
 Camminata Boselli
 Marubbio
 Filippazzi
 Fontana
 Coli
 Cornaro
 Pescina
 Aglio
 Osera
 Boipipi
 Perito
 Ponte di Sotto

