

Attuazione dell'articolo 11 dalla legge 24 giugno 2009 n. 77


MICROZONAZIONE SISMICA



Carta di microzonazione sismica

FA 0.4 – 0.8 s

scala 1:10,000

Regione Emilia Romagna
Comune di Coli
(Vista Sud)



Regione	Soggetto realizzatore	Data
 Regione Emilia Romagna	 GEOINVEST s.r.l. Geologia e Geotecnica Via delle Confaloniere 6/A Parma 41100 Parma (PR)	Dicembre 2022

Studio realizzato con il contributo regionale (determina n. 13338/2021) e reso disponibile con O.G. 10/01/2023

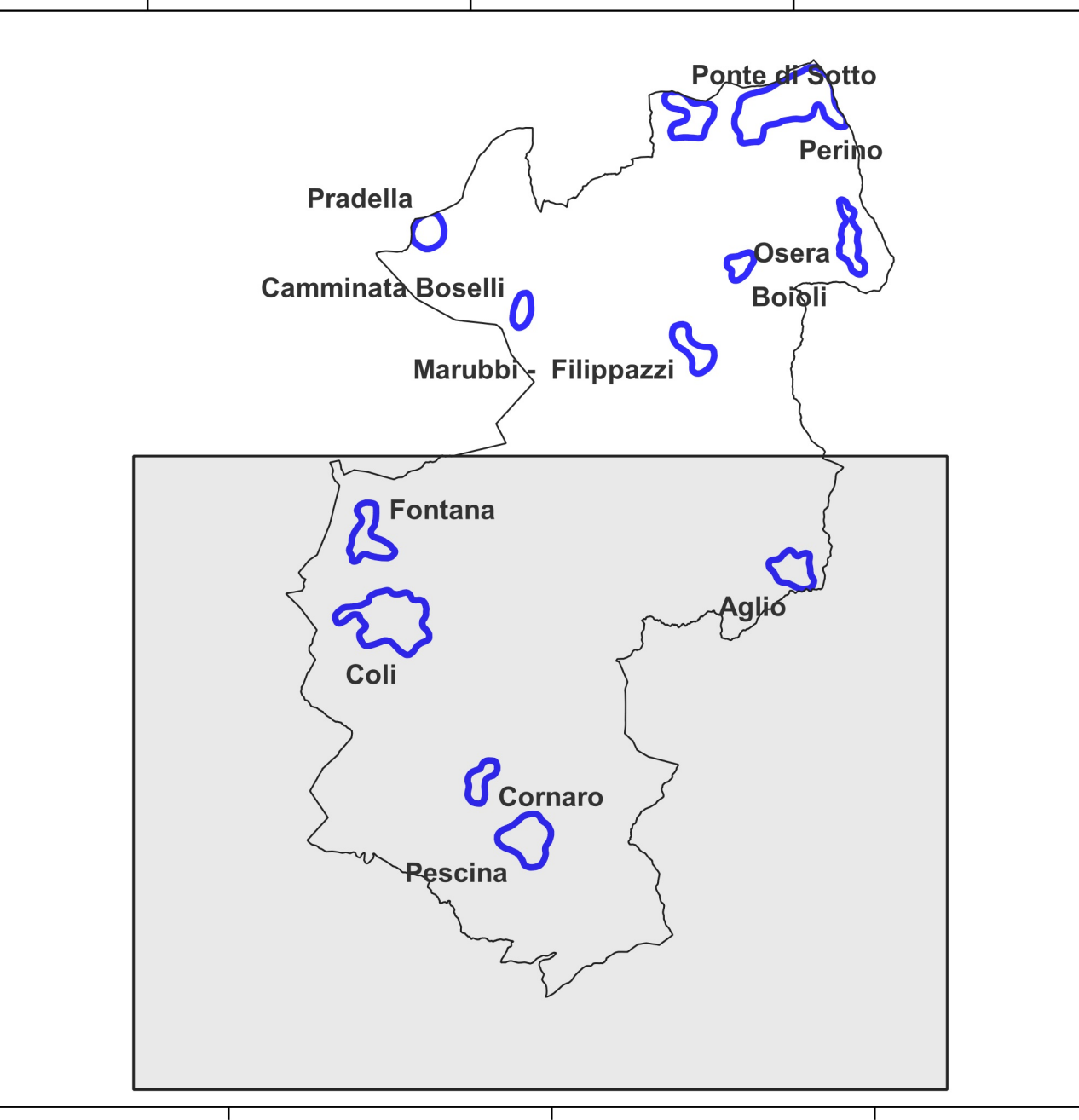
Legenda

Zone stabili suscettibili di amplificazioni locali

- FA- 1.3 - 1.4
- FA- 1.5 - 1.6

Zona di attenzione per instabilità (Livello 2)

- ZAb- Zona di attenzione per instabilità di versante - FA- 1.3 - 1.4
- ZAb- Zona di attenzione per instabilità di versante - FA- 1.5 - 1.6
- ZAb- Zona di attenzione per instabilità di versante - FA- 1.7 - 1.8
- ZAb- Zona di attenzione per instabilità di versante - FA- 1.9 - 2.0



Pradella
Camminata Boselli
Marubbi
Filippazzi
Fontana
Coli
Pescina
Cornaro
Aglio
Ponte di Setto
Perillo
Osera
Boipipi

