

# MICROZONAZIONE SISMICA

## Carta dello squotimento atteso

### Hsm 0.1 - 05 s

scala 1:10,000

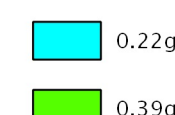

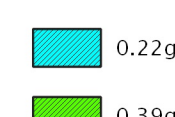

Regione Emilia Romagna  
Comune di Coli  
(Vista Nord)



Regione	Soggetto realizzatore	Data
 Regione Emilia Romagna	 GEOINVEST s.r.l. Geologia e Geotecnica Via delle Confinarie 6/A Palazzo Amministrazione - 40138 Bologna	Dicembre 2022

Studio realizzato con il contributo regionale (determina n. 13338/2021) e reso disponibile con O.G. 1006/2021

### Legenda

- Zone stabili suscettibili di amplificazioni locali**
-  0.22g@0M ↔ 0.38g
  -  0.39g@0M ↔ 0.54g
- Zone di attenzione per instabilità (Livello 2)**
-  0.22g@0M ↔ 0.38g
  -  0.39g@0M ↔ 0.54g

