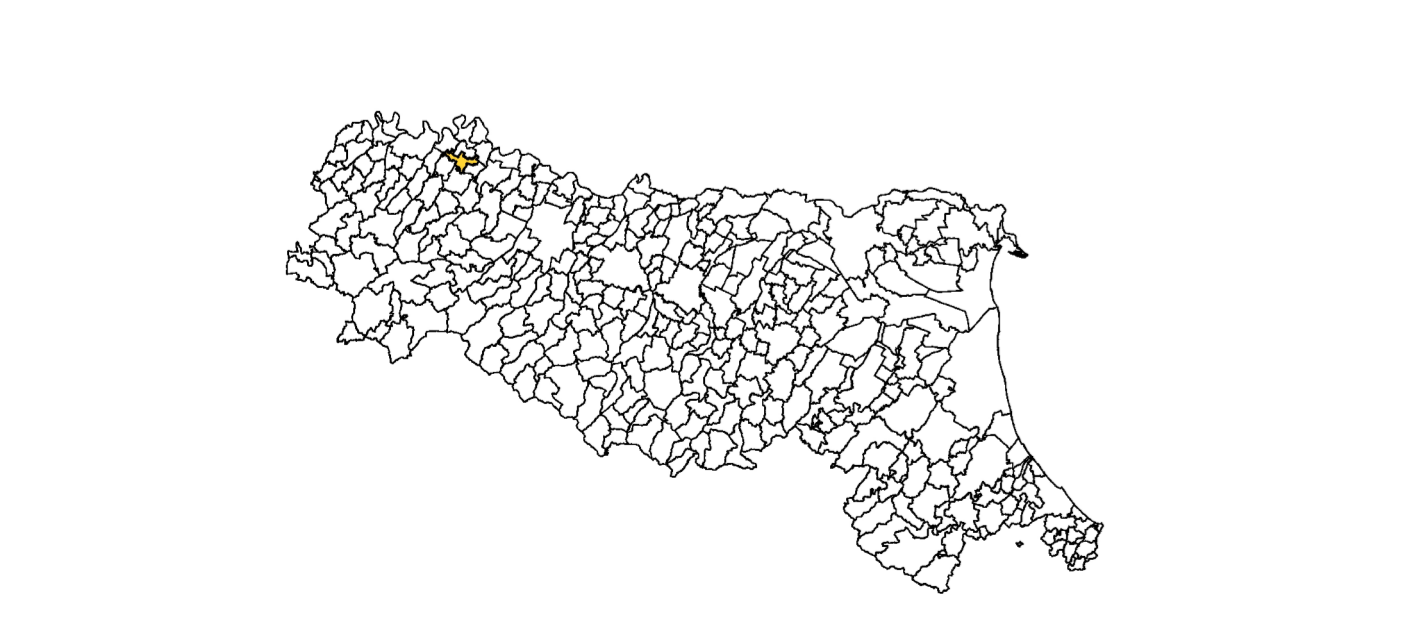






Attuazione dell'articolo 11 della legge 24 giugno 2009, n.77



MICROZONAZIONE SISMICA
 Carta di microzonazione sismica
 FA P.G.A.
 scala 1:11.000
 Regione Emilia-Romagna
 Comune di Cortemaggiore



Regione	Soggetto realizzatore	Data
Emilia-Romagna	Dott. Geol. Paolo Mancioffi	Febbraio 2020

Collaboratori:
 Dott. Geol. Filippo Segalini
 Dott. Geol. Gian Marco Veneziani

Legenda


-  Aree oggetto di microzonazione
-  Confine comunale

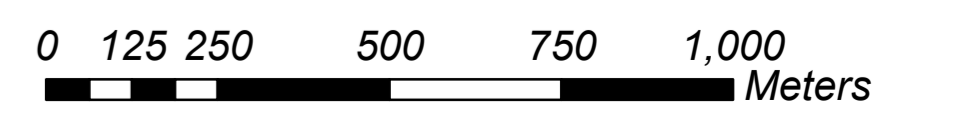

Negli areali interessati da microzonazione sismica di Livello 2, i valori dei Fattori di Amplificazione, sono stati ricavati dalle tabelle allegata alla DGR n.630/2019 della Regione Emilia Romagna. (Allegato 2 - Tabella Pianura 2)

Zone suscettibili di amplificazione locale

-  FA P.G.A. = 1,7 - 1,8

Zone di attenzione per instabilità

-  ZALQ - Zona di attenzione per liquefazione
FA P.G.A. = 1,7 - 1,8



Base cartografica: DBTR2013 Regione Emilia - Romagna