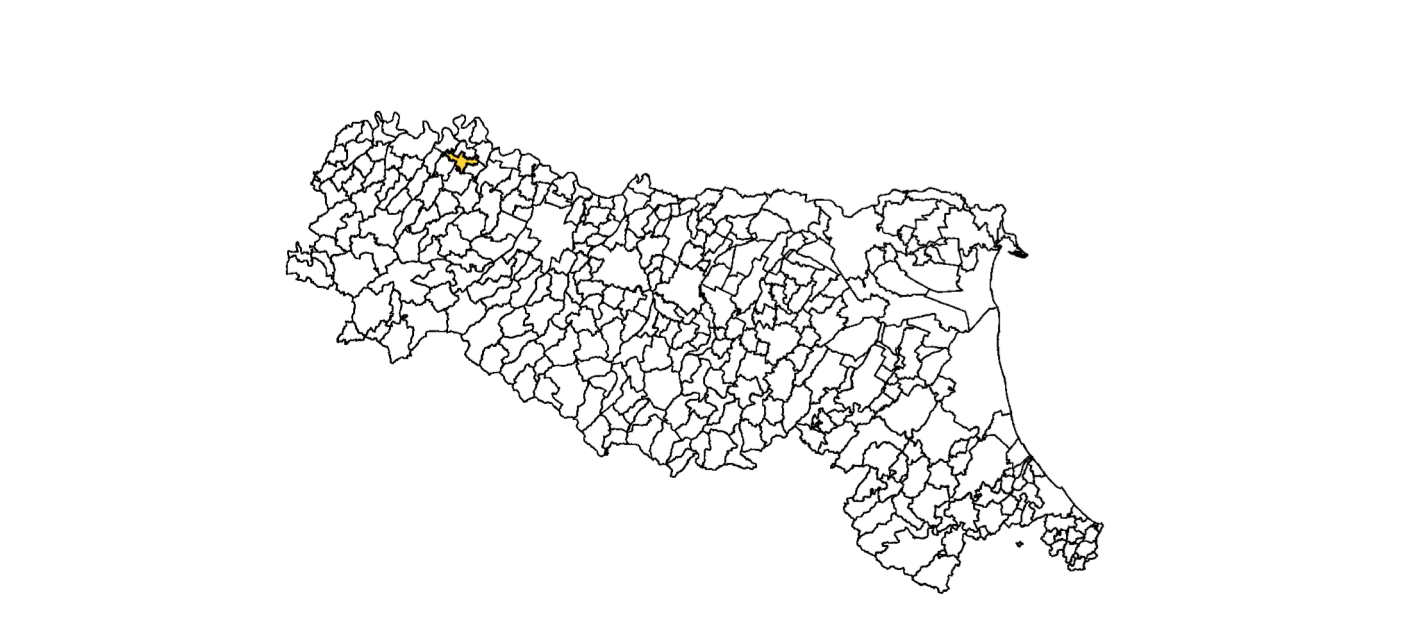







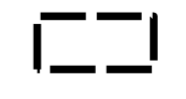
Attuazione dell'articolo 11 della legge 24 giugno 2009, n.77

MICROZONAZIONE SISMICA
 Carta di microzonazione sismica
FA $S_I 0.5 - 1.0 s$
 scala 1:11.000
 Regione Emilia-Romagna
 Comune di Cortemaggiore



Regione Emilia-Romagna	Soggetto realizzatore Dott. Geol. Paolo Mancioffi	Data Febbraio 2020
Collaboratori: Dott. Geol. Filippo Segalini Dott. Geol. Gian Marco Veneziani		

Legenda


-  Aree oggetto di microzonazione
-  Confine comunale

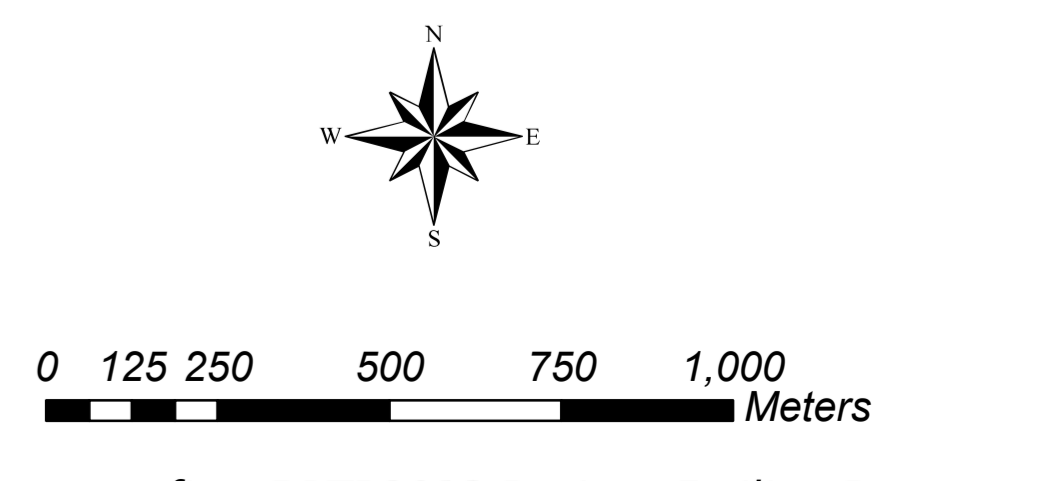
Negli anali interessati da microzonazione sismica di Livello 2, i valori dei Fattori di Amplificazione, sono stati ricavati dalle tabelle allegare alla DCR n.630/2019 della Regione Emilia Romagna. (Allegato 2 - Tabella Pianura 2)

Zone suscettibili di amplificazione locale

-  $FA S_I 0.5 - 1.0 s - 2.5 - 3.0$

Zone di attenzione per instabilità

-  ZALQ - Zona di attenzione per liquefazione
 $FA S_I 0.5 - 1.0 s - 2.5 - 3.0$



Base cartografica: DBTR2013 Regione Emilia - Romagna