

# MICROZONAZIONE SISMICA

## Carta geologico-technica

Scala 1:5.000

Regione Emilia Romagna

Comune di Fiorenzuola d'Arda



Regione: Regione Emilia Romagna	Soggetto realizzatore: Geologica Toscana Dott. Geol. Gabriele Corbelli Studio Geologico Emilianense Collaboratore: Dott. Geol. Aurora Martini	Data: 06.11.2019 Tav. 4.2
------------------------------------	--	---------------------------------

### Legenda

#### Terreni di copertura

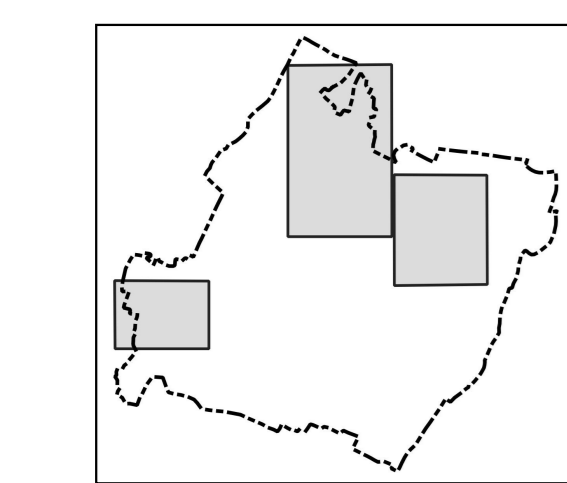
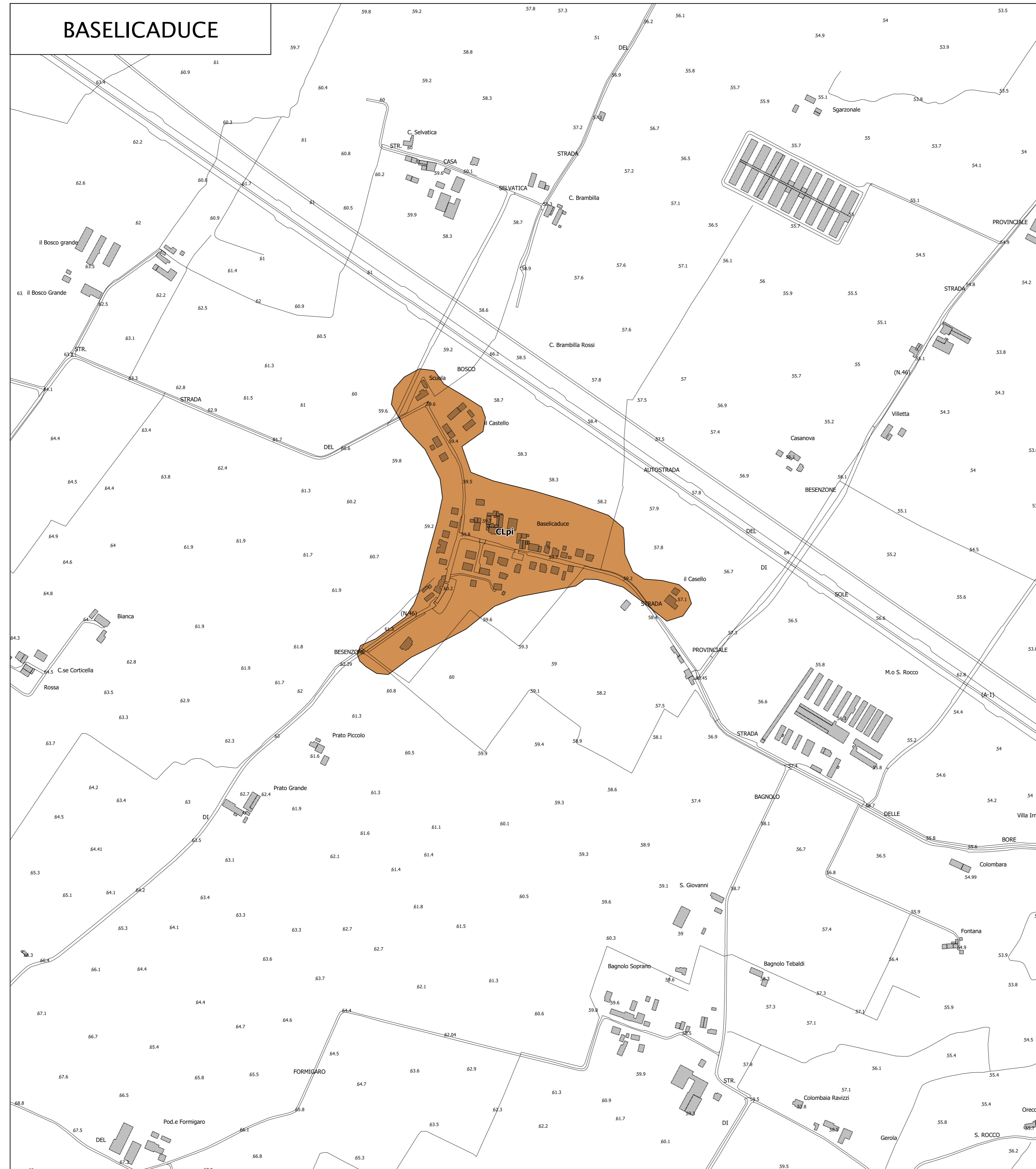
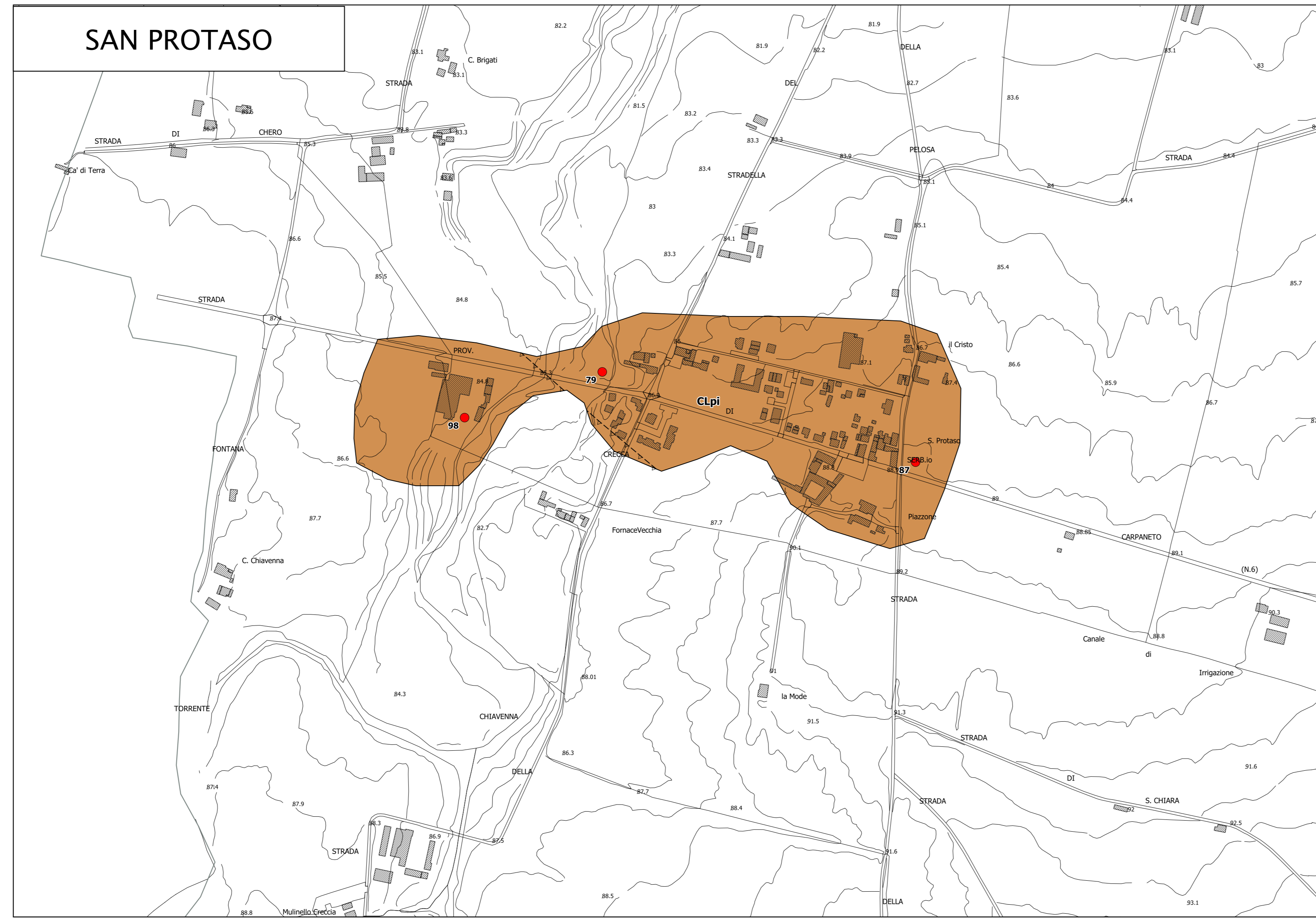
CLPI - Argille inorganiche di medio-bassa plasticità, argille ghiaiose o sabbiose, argille limose, argille magre di piana inondabile

#### Elementi tettonici strutturali

▲ - ▲ - Faglia inversa, non attiva, incerta

#### Elementi geologici e idrogeologici

- Pozzo o sondaggio che non ha raggiunto il substrato geologico
- Presenza della falda in aree con sabbie e/o ghiaie
- Confine comunale



0 125 250 Metri

