

Attuazione dell'articolo 11 dalla legge 24 giugno 2009, n.77

MICROZONAZIONE SISMICA

Carta di microzonazione sismica FH0105

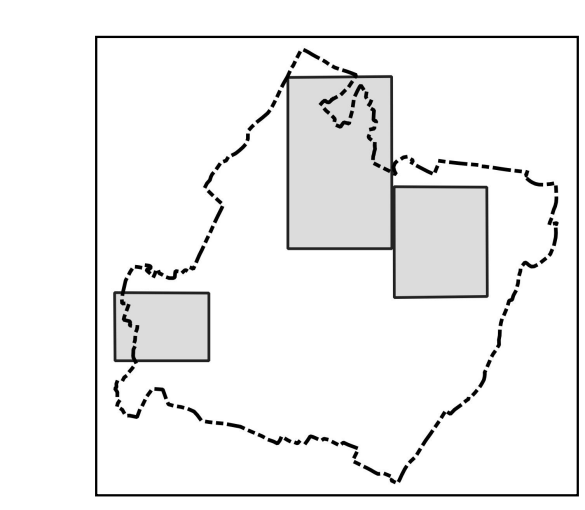
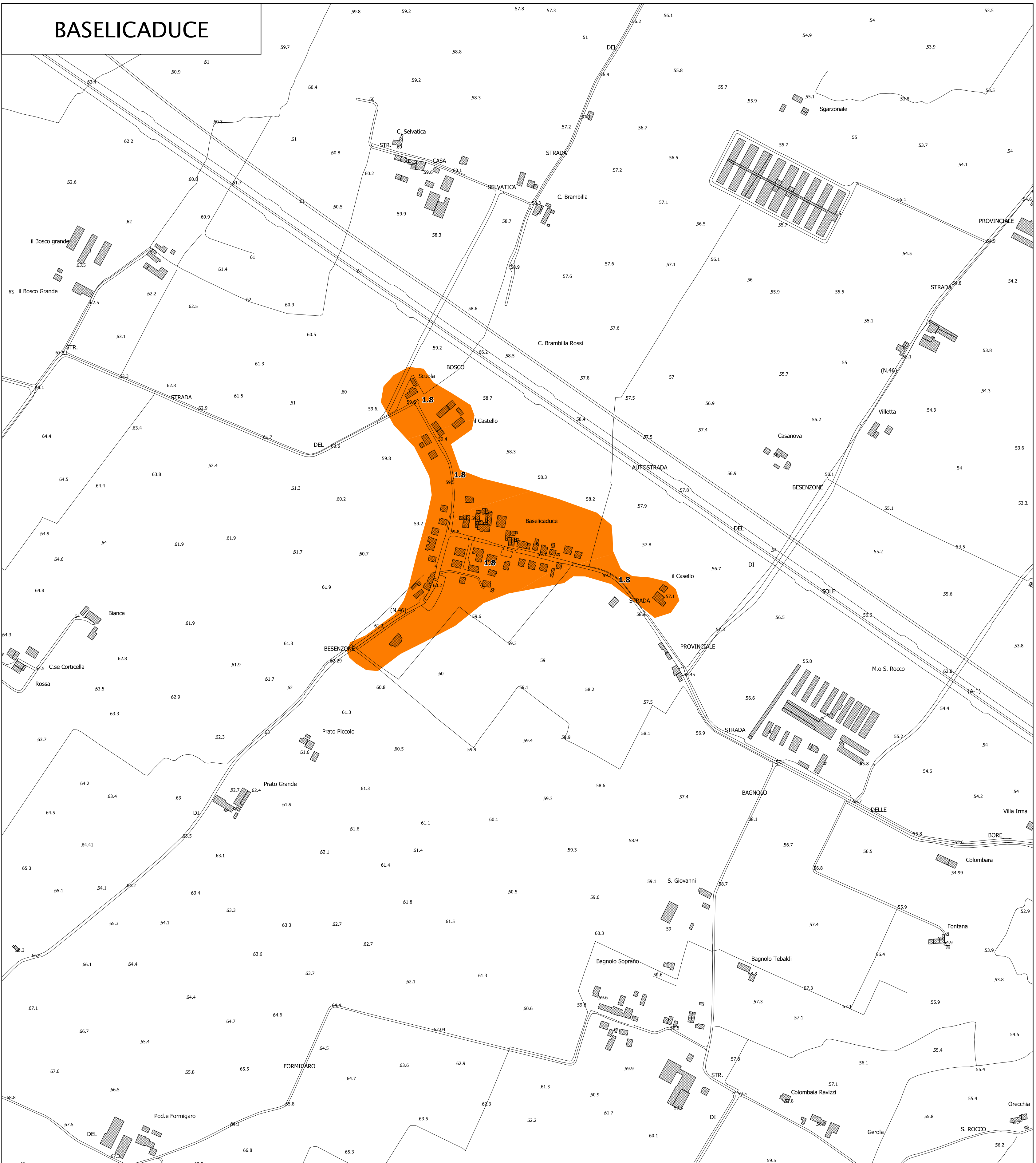
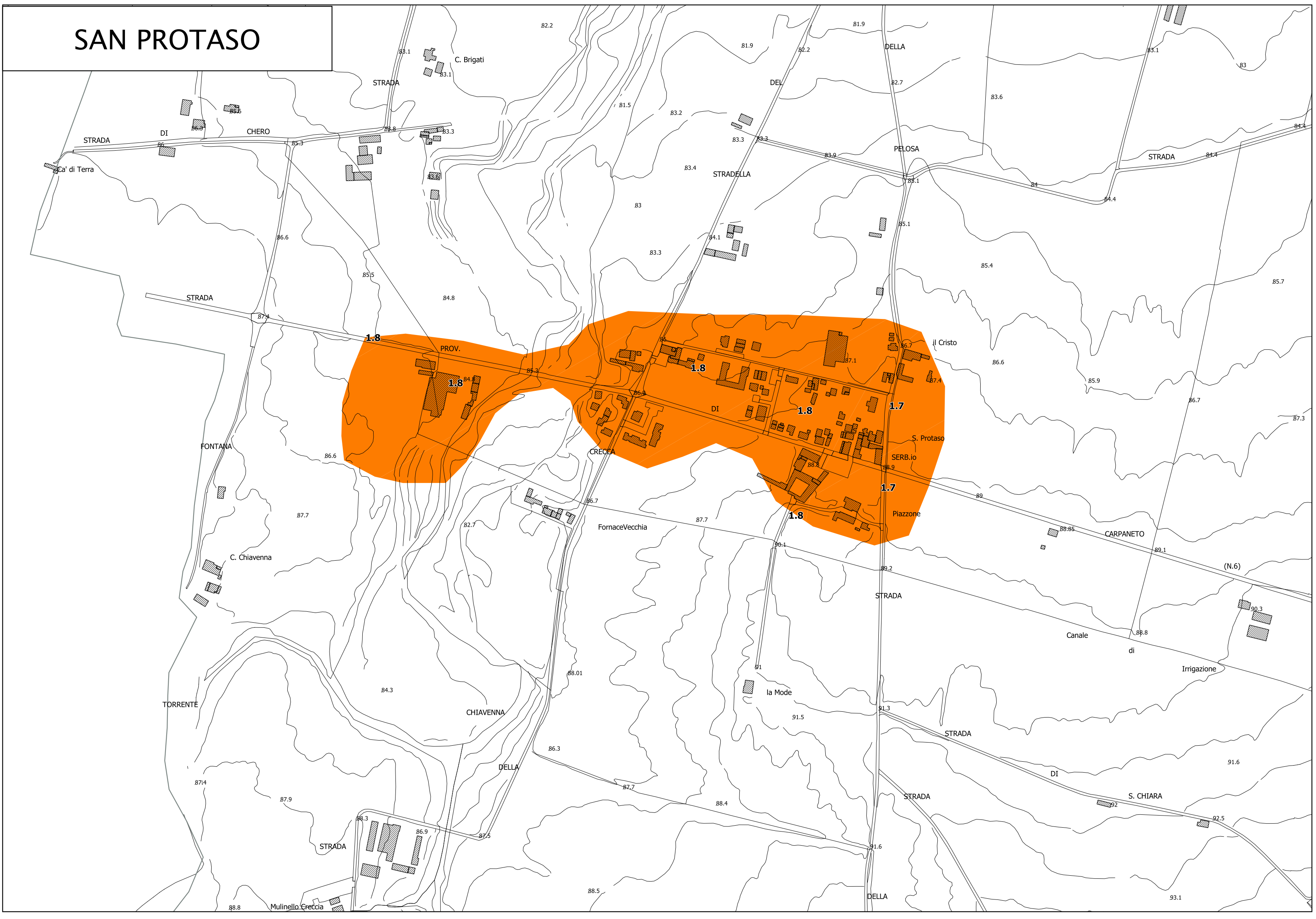
Scala 1:5.000

Regione Emilia Romagna
Comune di Fiorenzuola d'Arda



Regione: Regione Emilia Romagna	Soggetto realizzatore: Geologica Toscana Dott. Geol. Gabriele Corbelli Studio Geologico Emilianense Collaboratore: Dott. Geol. Aurora Martini	Data: 06.11.2019 Tav. 6.1.2
------------------------------------	--	-----------------------------------

- Legenda**
- Zone stabili suscettibili di amplificazioni locali
- Fattore di amplificazione FH0105 1.5 - 1.6
 - Fattore di amplificazione FH0105 1.7 - 1.8
 - Fattore di amplificazione FH0105 1.9 - 2.0
- Confine comunale



0 125 250 Metri

