

Attuazione dell'articolo 11 dalla legge 24 giugno 2009, n.77

MICROZONAZIONE SISMICA

Carta di microzonazione sismica

FA0105

Scala 1:5.000

Regione Emilia Romagna

Comune di Fiorenzuola d'Arda



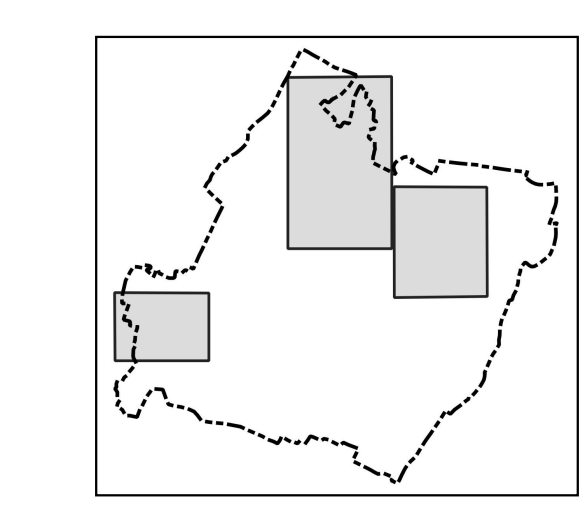
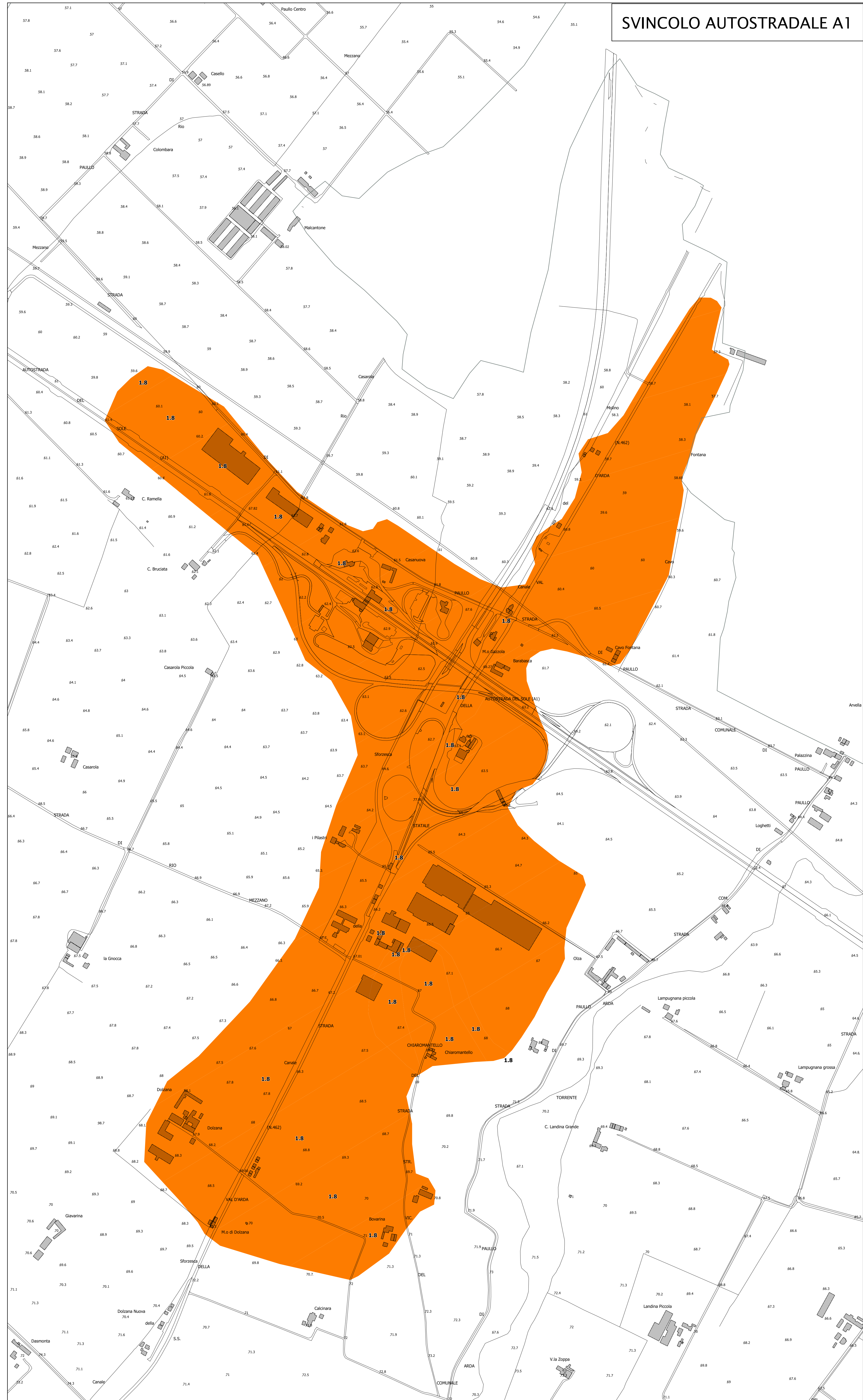
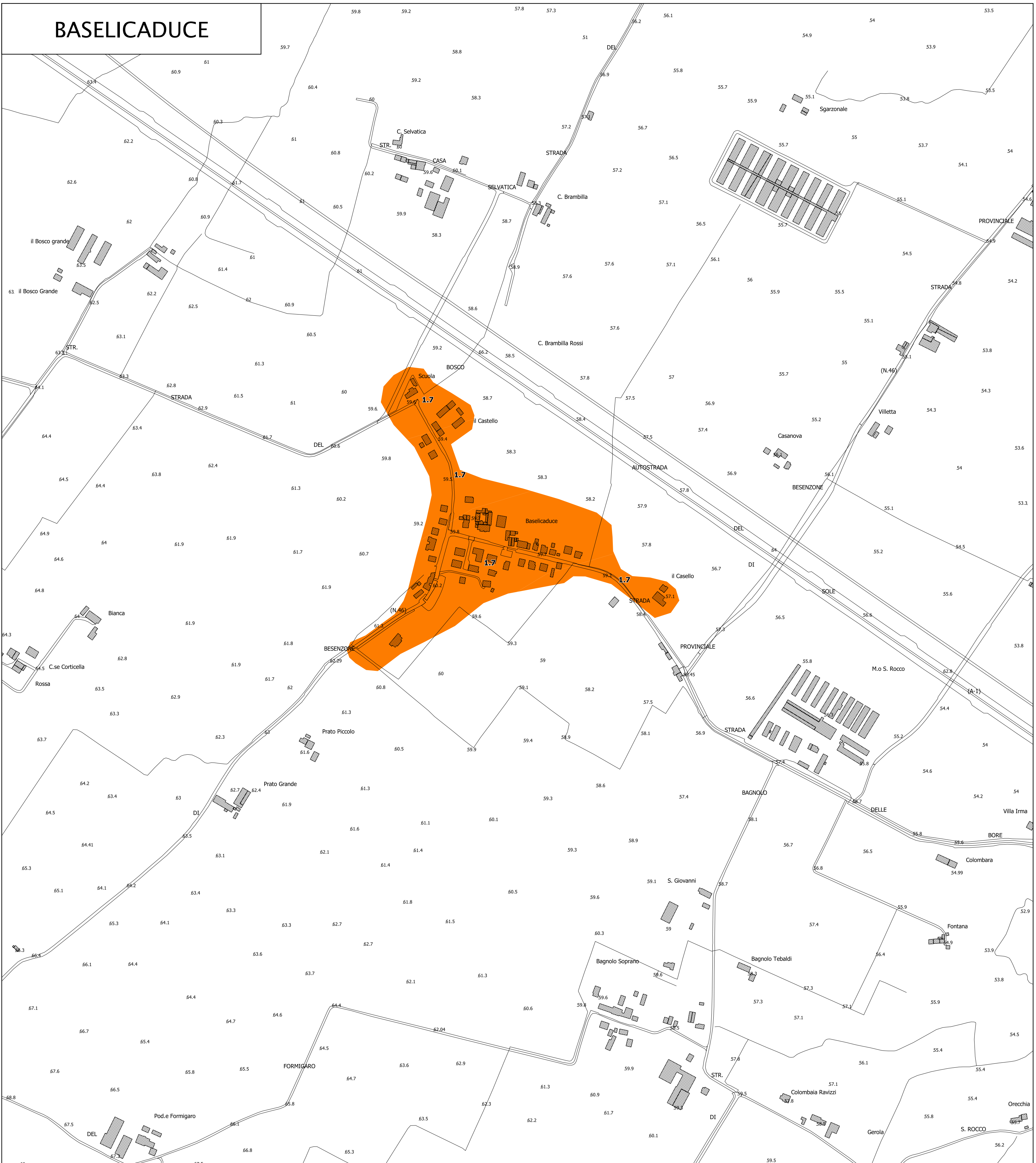
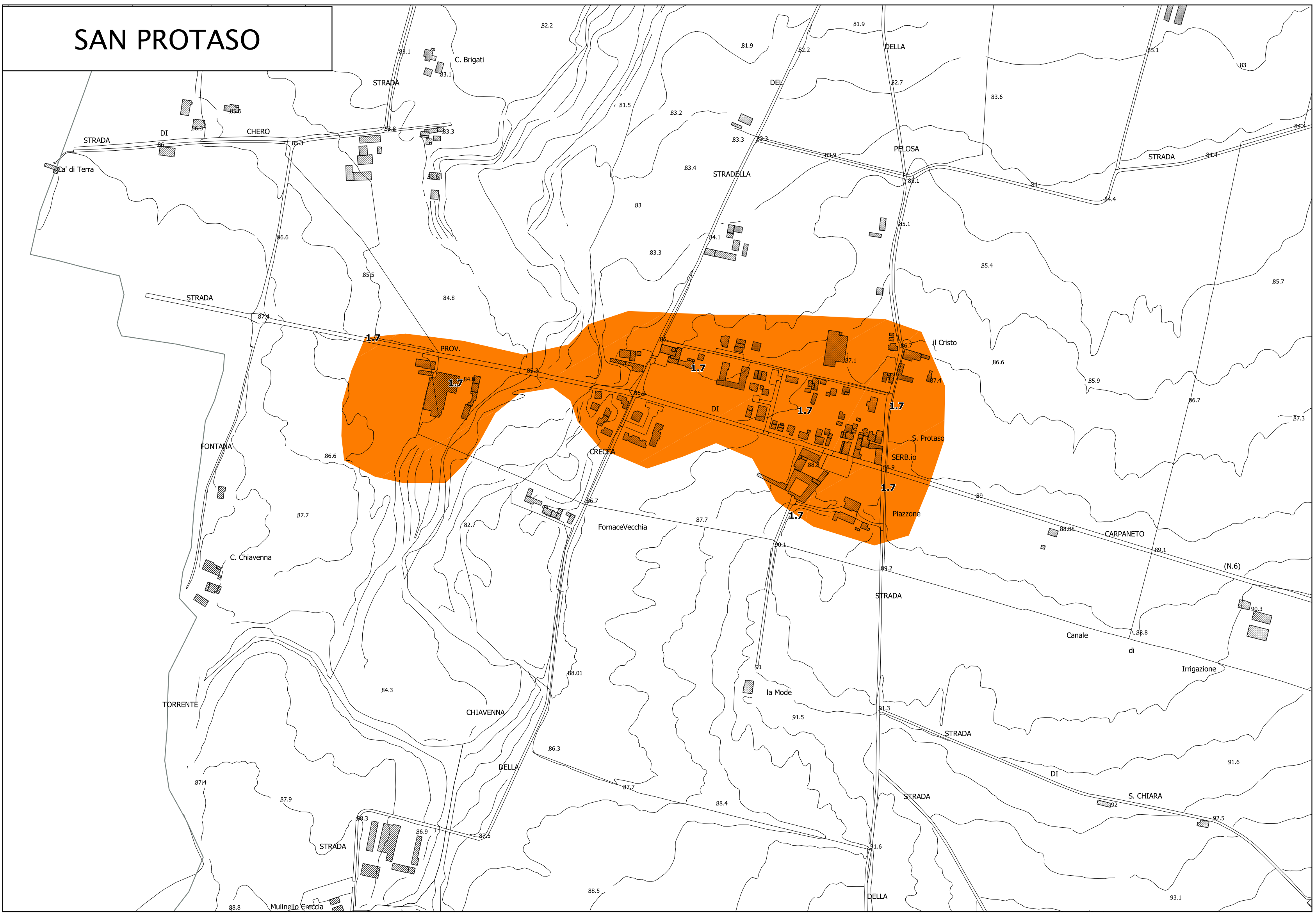
Regione: Regione Emilia Romagna	Soggetto realizzatore: Geologica Toscana Dott. Geol. Gabriele Corbelli Studio Geologico Emilianense Collaboratore: Dott. Geol. Aurora Martini	Data: 06.11.2019 Tav. 6.4.2
------------------------------------	--	-----------------------------------

Legenda

Zone stabili suscettibili di amplificazioni locali

- Fattore di amplificazione FA0105 1.5 - 1.6
- Fattore di amplificazione FA0105 1.7 - 1.8

Confine comunale



0 125 250 Metri

