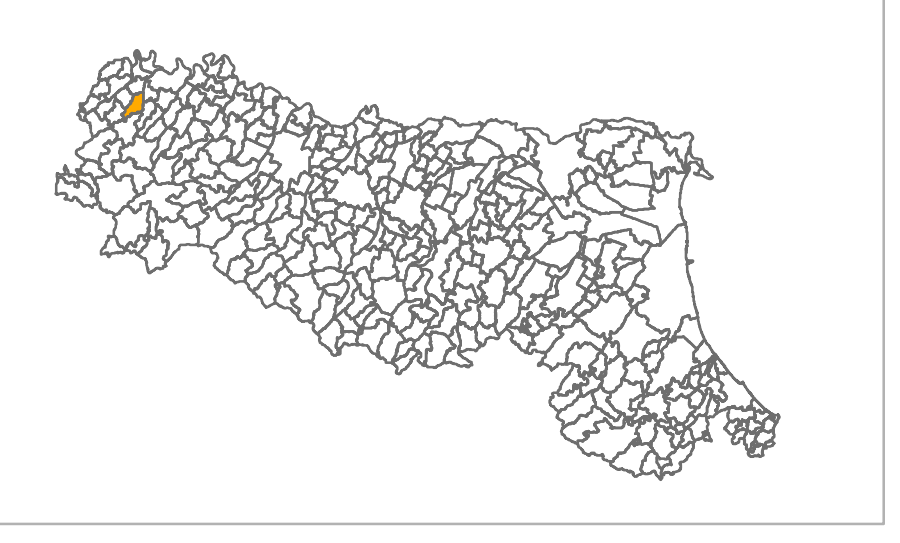


ANALISI DELLA CONDIZIONE LIMITE PER L'EMERGENZA (CLE)

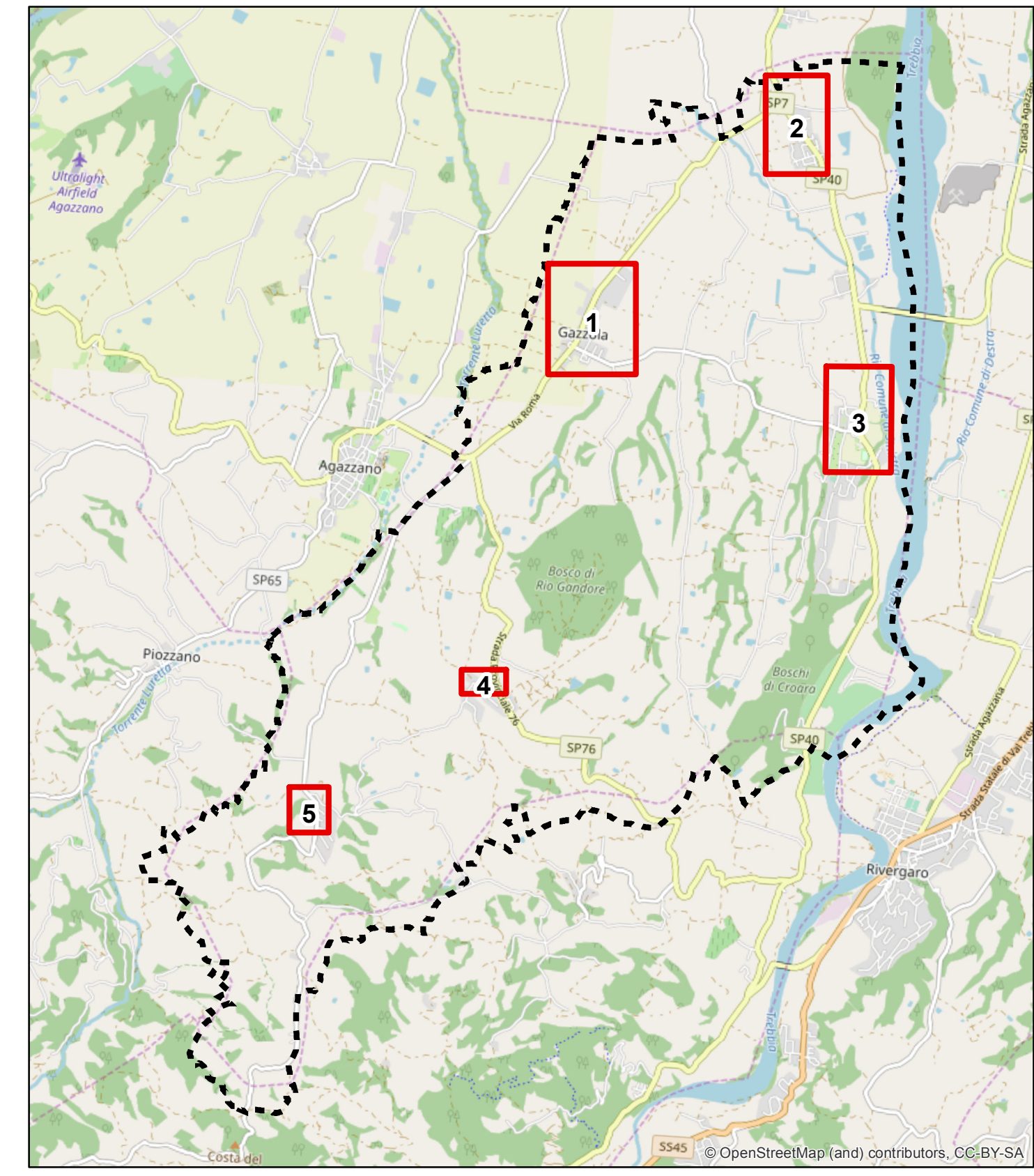
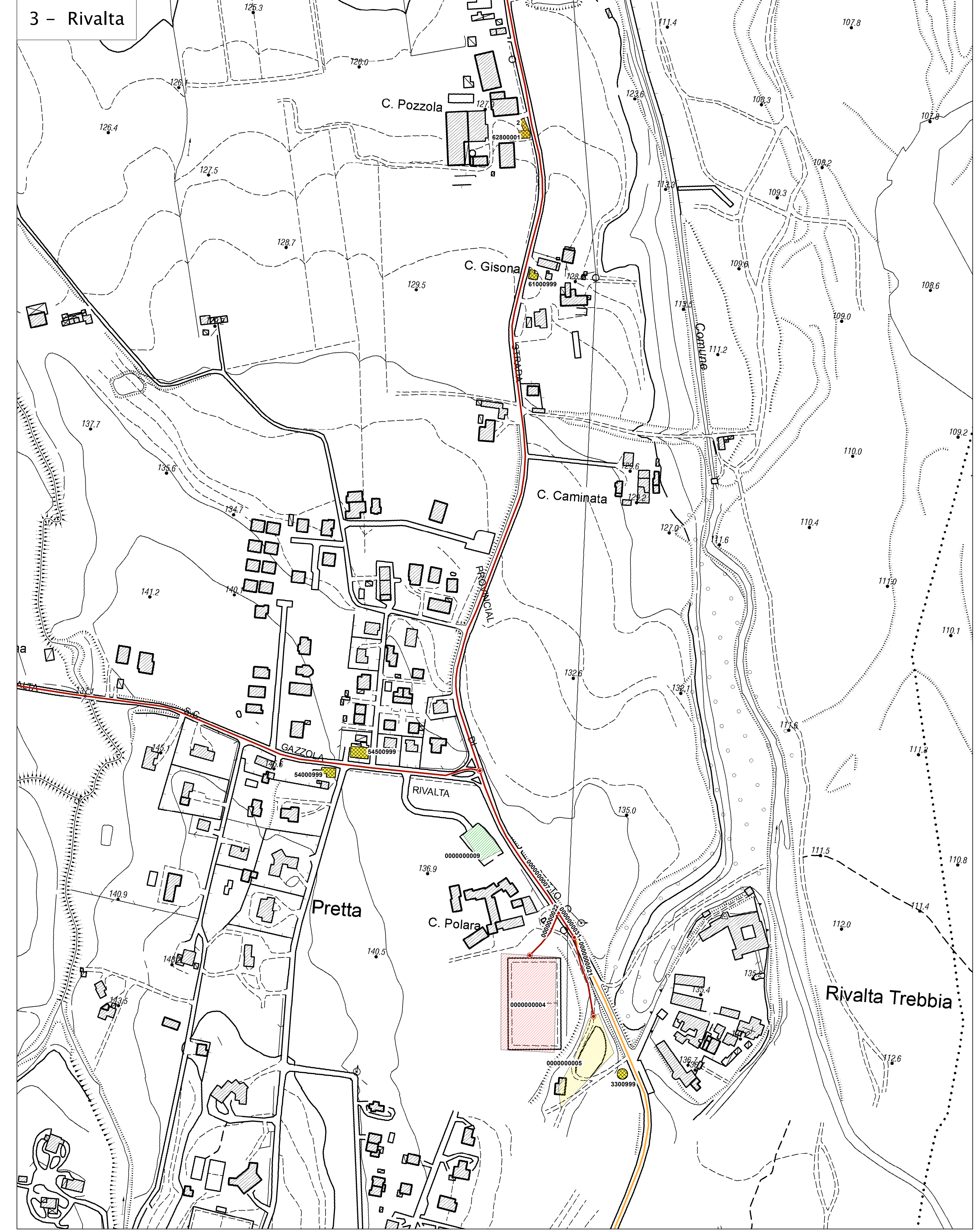
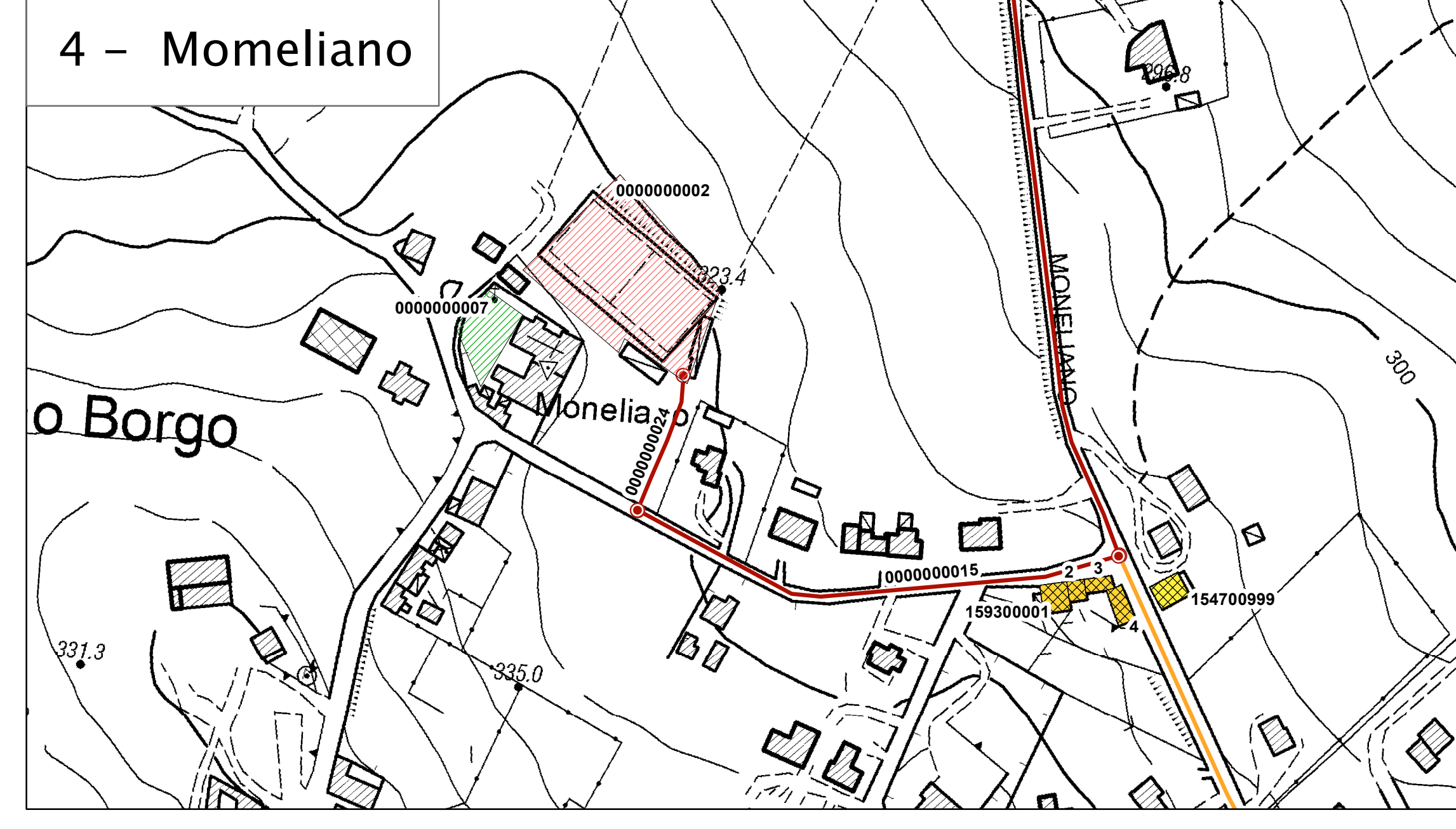
Tav. 2/2 - scala 1 : 2.000

Regione Emilia - Romagna

Comune di Gazzola



Regione	Soggetto realizzatore	Data
Regione Emilia Romagna	GeoTest s.r.l. Via Enrico Fermi, 113 29031 Alta Val Tidone (PC)	18 ottobre 2018



Legenda

Codice Provincia: 033
Codice Comune: 022

Sistema di gestione dell'emergenza

- Edificio strategico
- Area di emergenza (AMMASSAMENTO)
- Area di emergenza (RECOVER)
- attesa
- Infrastruttura di connessione
- Infrastruttura di accessibilità
- Aggregato strutturale
- Unità strutturale interferente appartenente ad un AS
- Unità strutturale non interferente appartenente ad un AS
- Unità strutturale interferente isolata
- Confine comunale

50 25 0 50 Metri