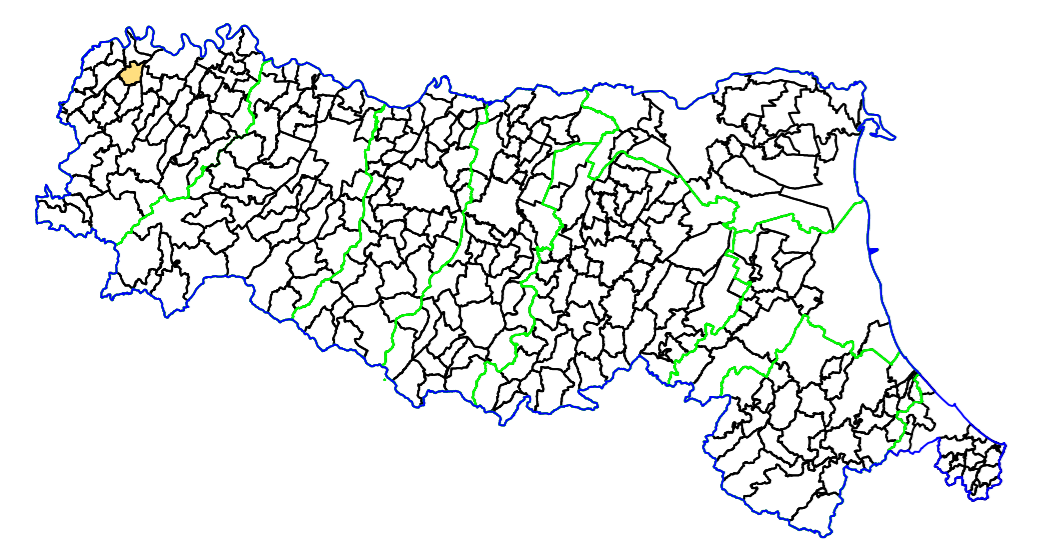


MICROZONAZIONE SISMICA

Carta geologico-technica

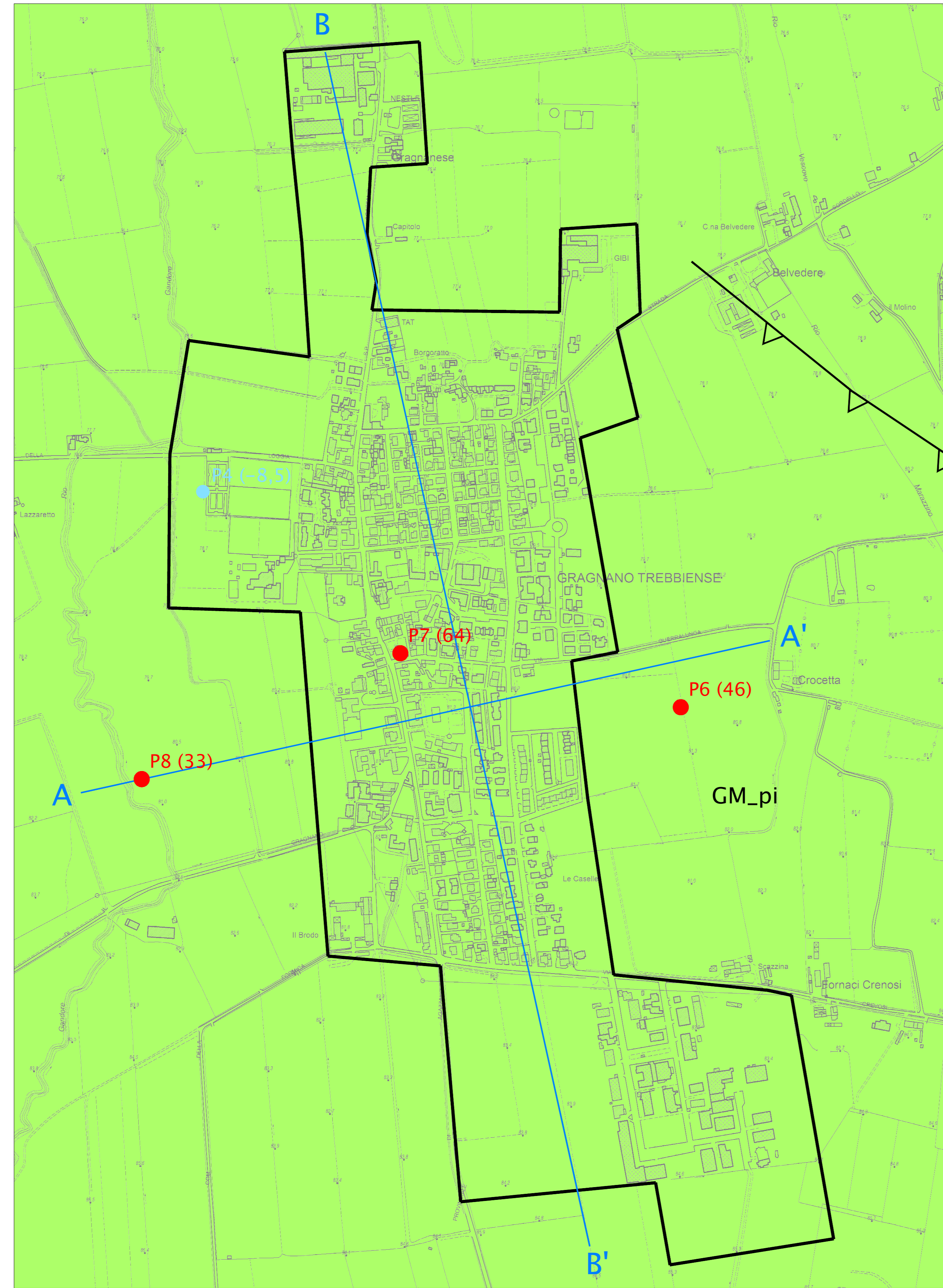
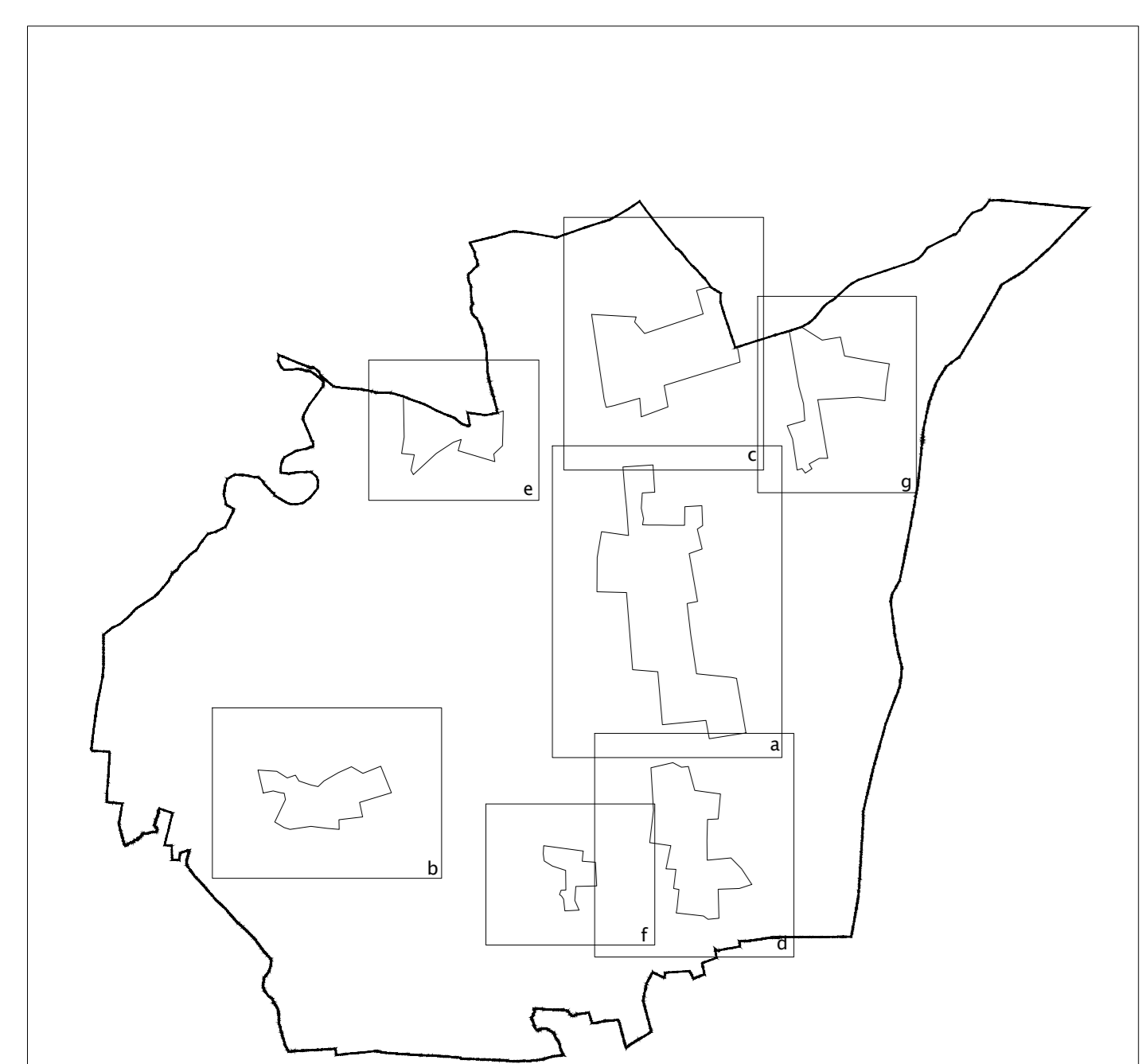
scala 1 : 5.000 TAV. 02

Regione Emilia-Romagna
Comune di Gragnano Trebbiese

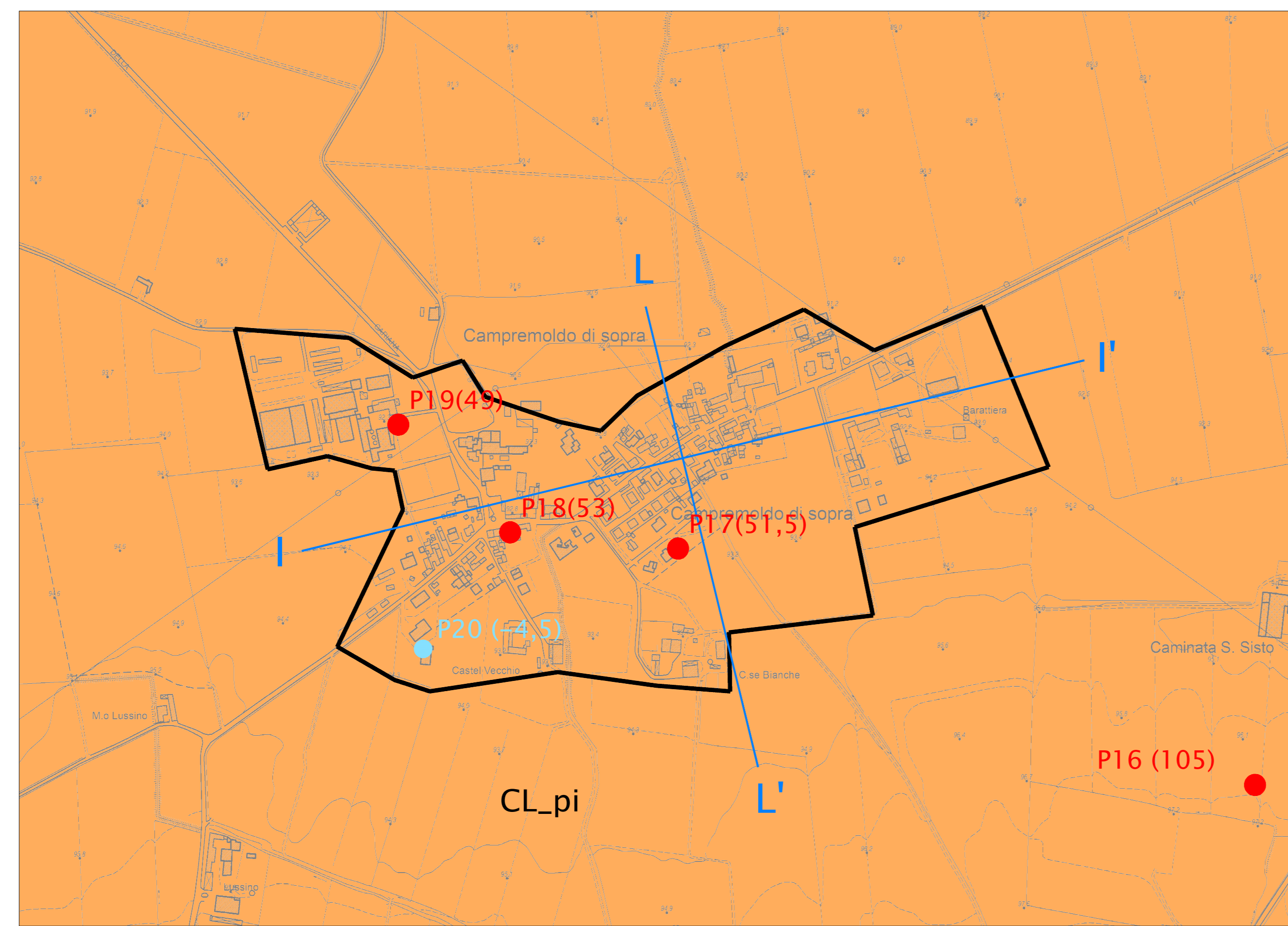


Regione	Soggetto realizzatore AMBITER S.p.A. Via Novecento, S.A. - 41126 Parma (PR) Tel. 0521-842630 - Fax. 0521-942630 E-mail: ambiter@ambiter.it Pec: ambiter@pec.ambiter.it	Data: maggio 2021 rev. 3
---------	--	--------------------------------

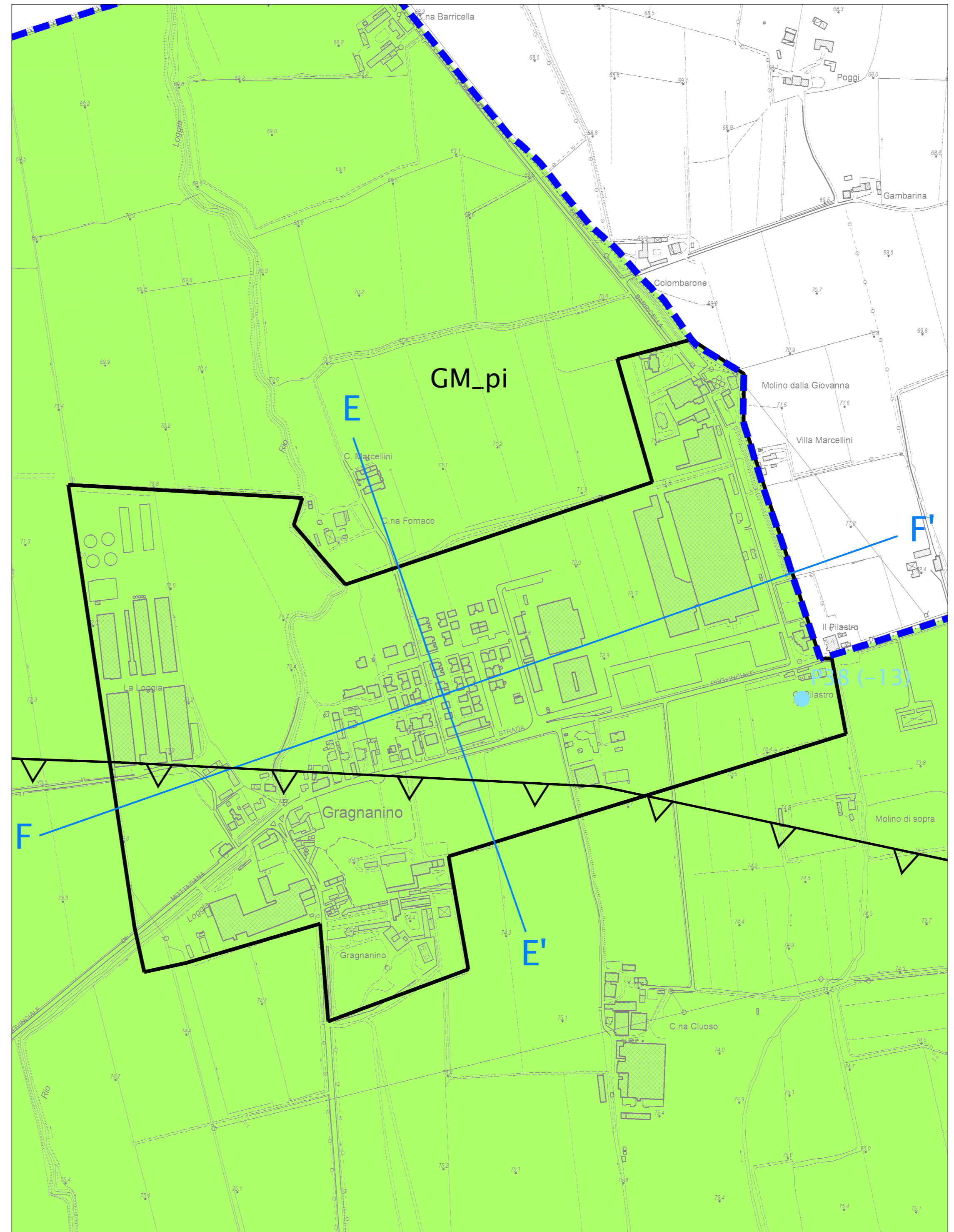
- LEGENDA**
- Terreni di copertura**
- GM_pi** Ghiaie limose, miscela di ghiaia, sabbia e argilla (pi: piano inondabile)
 - CL_pi** Argille inorganiche di bassa plasticità, argille ghiaiose e sabbiose, argille limose, argille magre (pi: piano inondabile)
- Elementi tettonico strutturali**
- Faglia inversa non attiva (certa)
- Elementi geologici e idrogeologici**
- Presenza della falda in aree con sabbie e/o ghiaie (tra parentesi la profondità della falda da p.c. in metri)
 - Pozzo o sondaggio che non ha raggiunto il substrato geologico (tra parentesi la profondità raggiunta dalla perforazione in metri)
- Traccia di sezione geologica rappresentativa del modello geologico del sottosuolo
- Confine comunale
- Ambito interessato dallo studio di MS



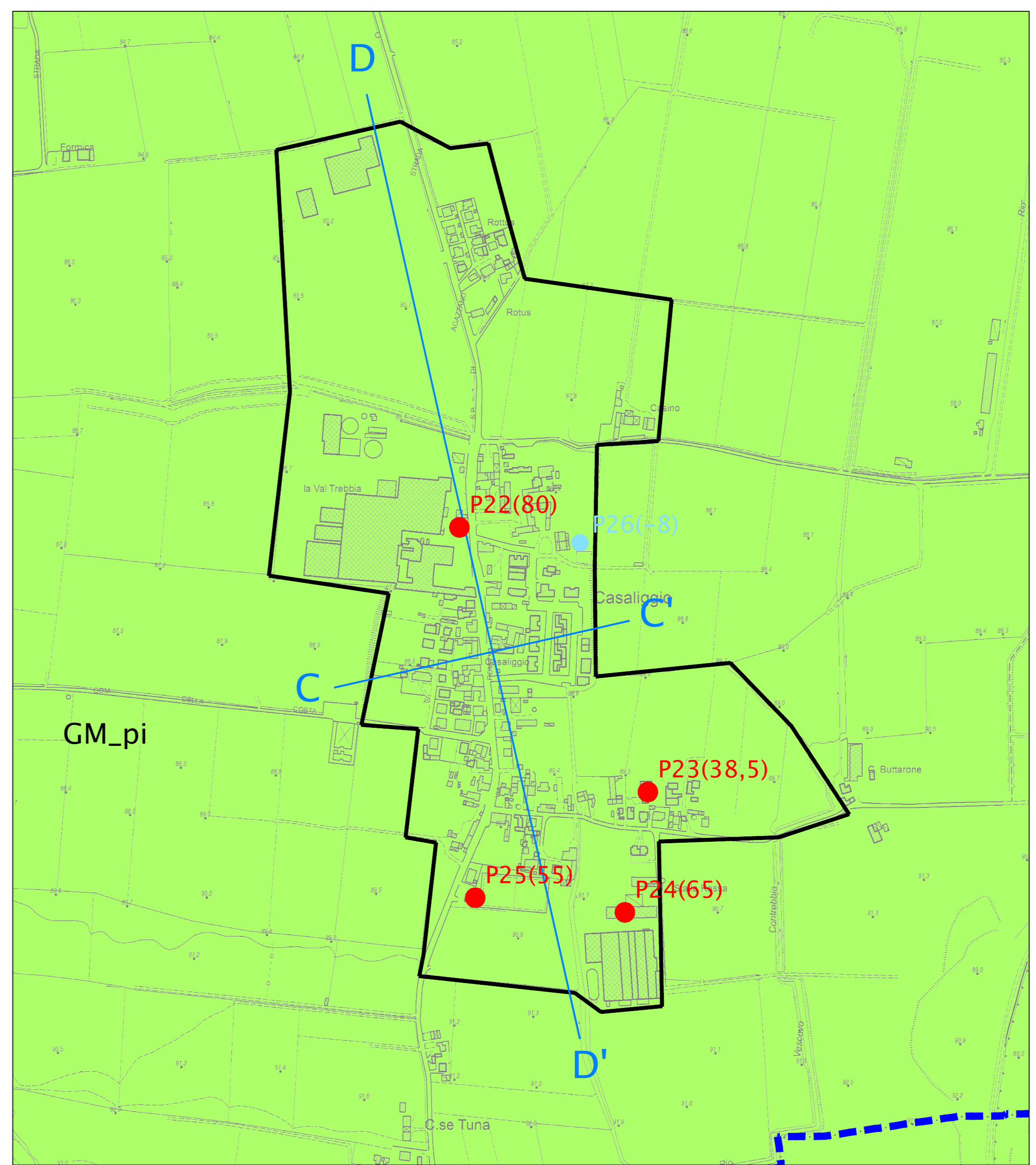
GRAGNANO TREBBIENSE (a)



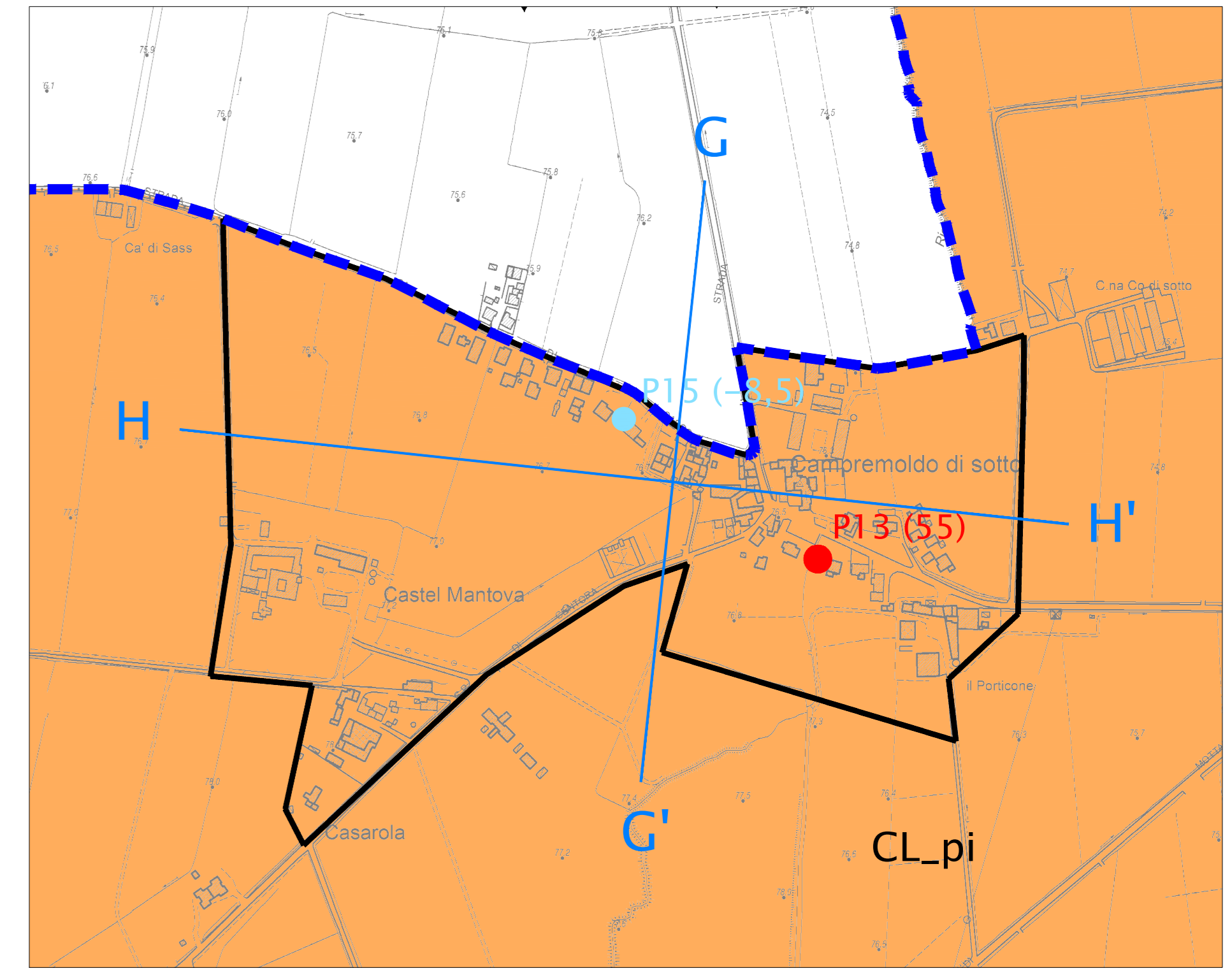
COMPREMOLDO DI SOPRA (b)



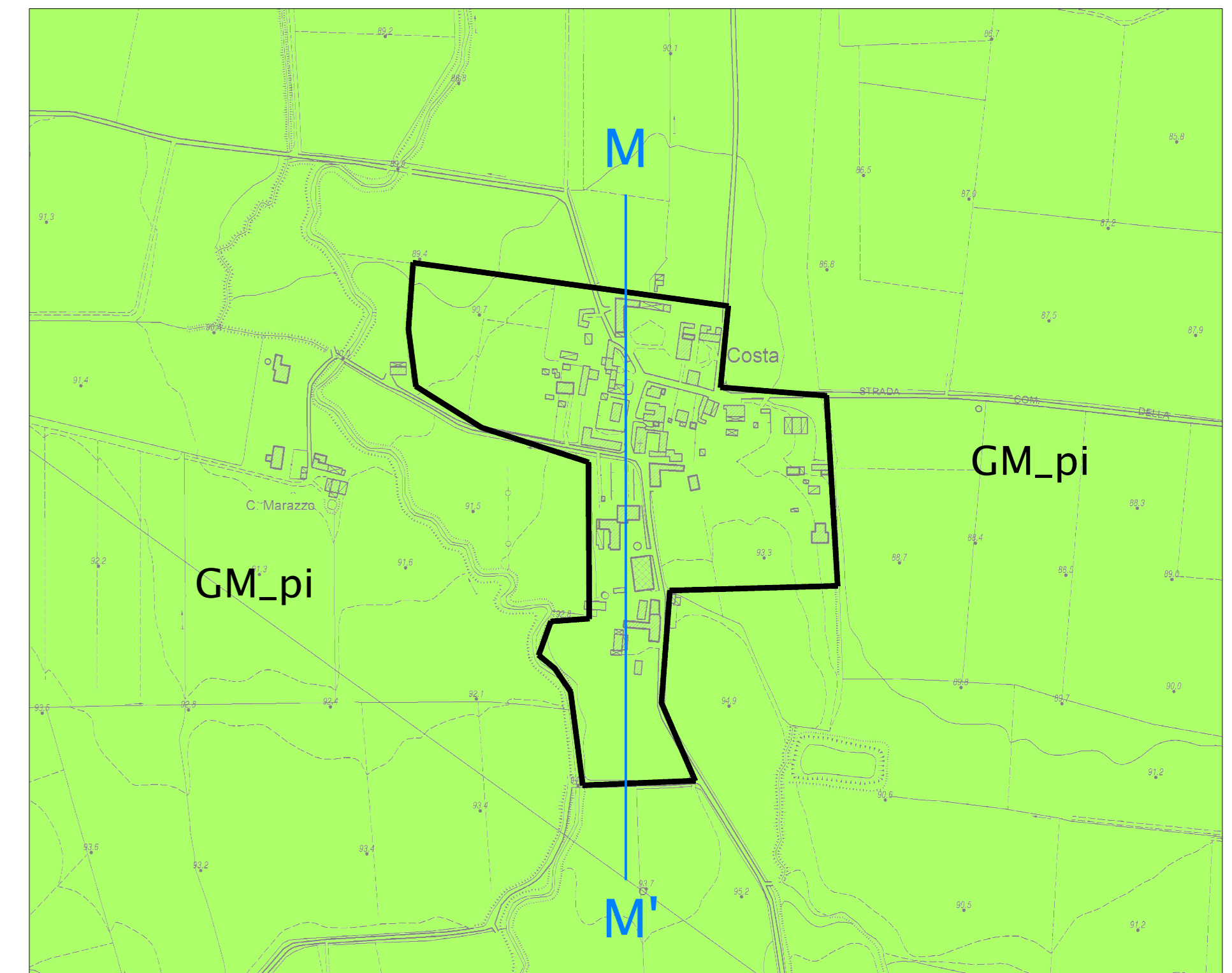
GRAGNANINO (c)



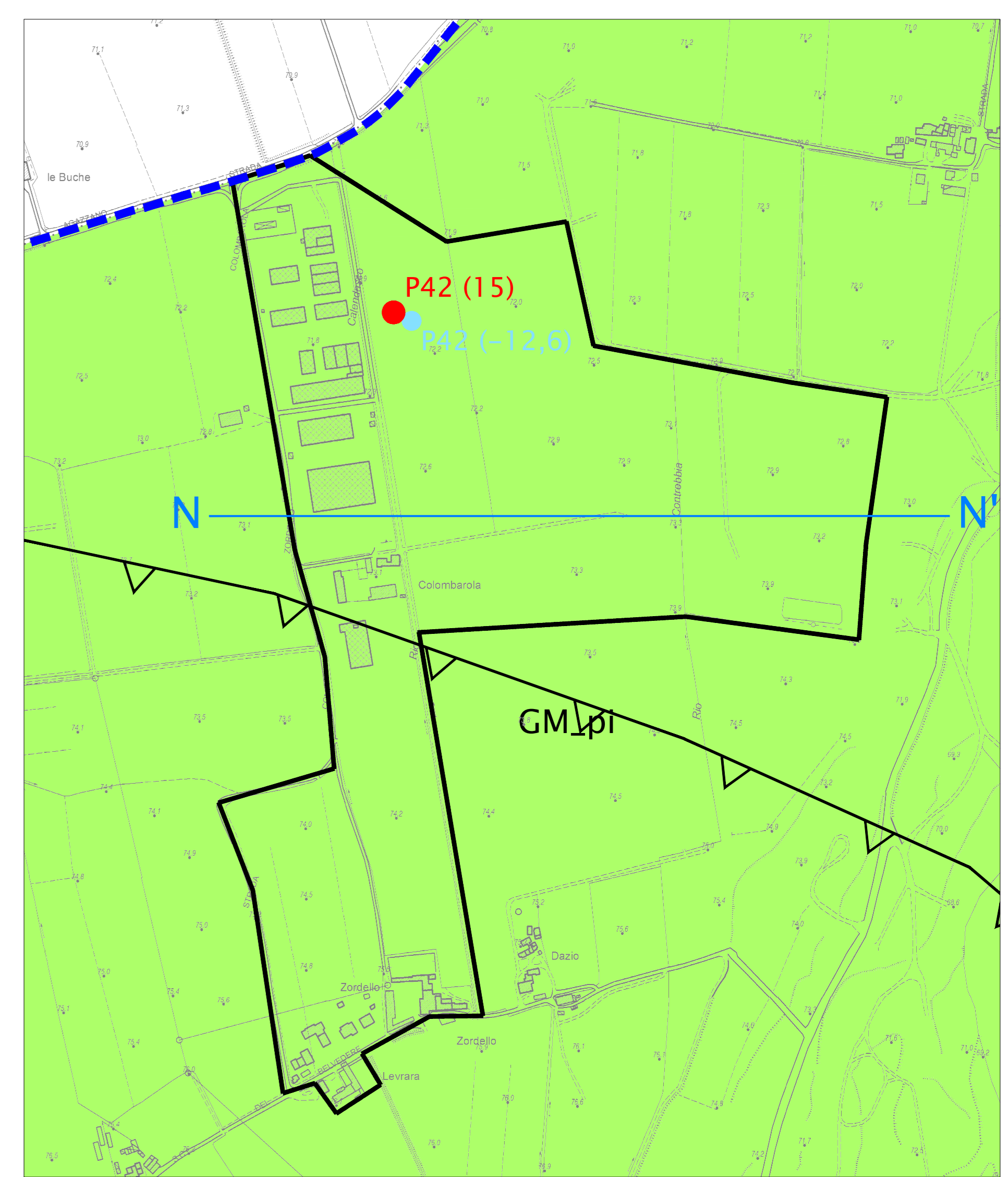
CASALIGGIO (d)



COMPREMOLDO DI SOTTO (e)



COSTA (f)



COLOMBAROLA (g)