

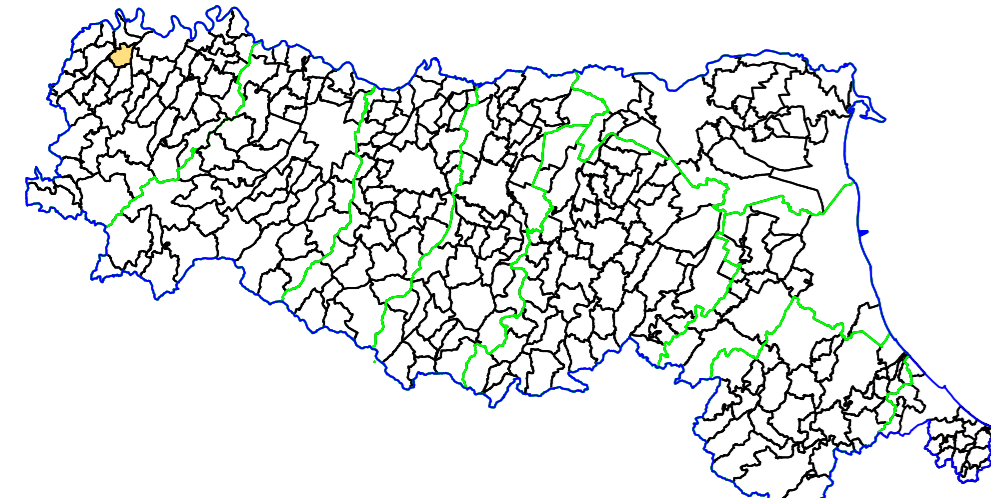
MICROZONAZIONE SISMICA

Carta delle microzone omogenee in prospettiva sismica

scala 1 : 5.000

TAV. 04

Regione Emilia-Romagna
Comune di Gragnano Trebbiense

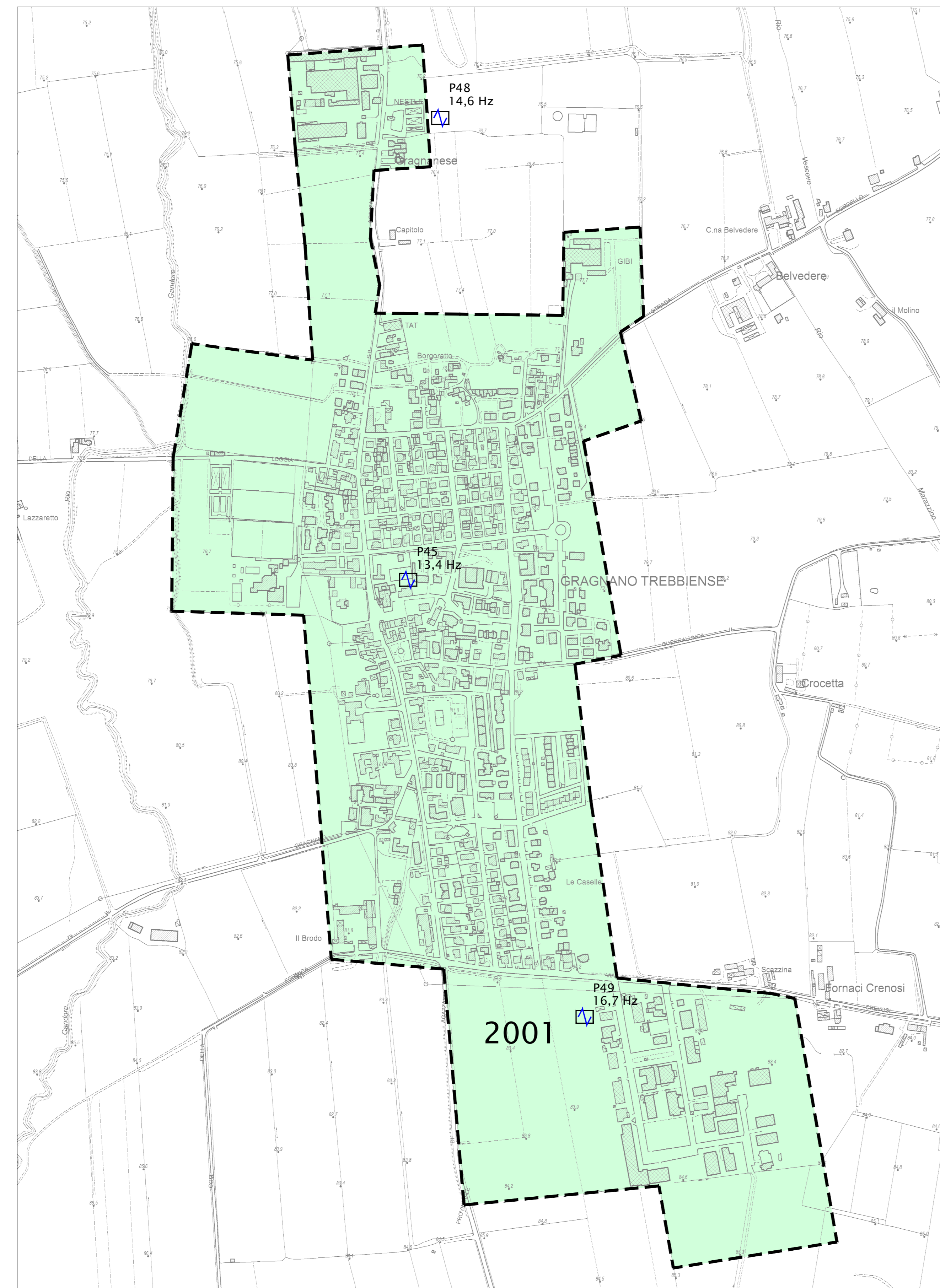
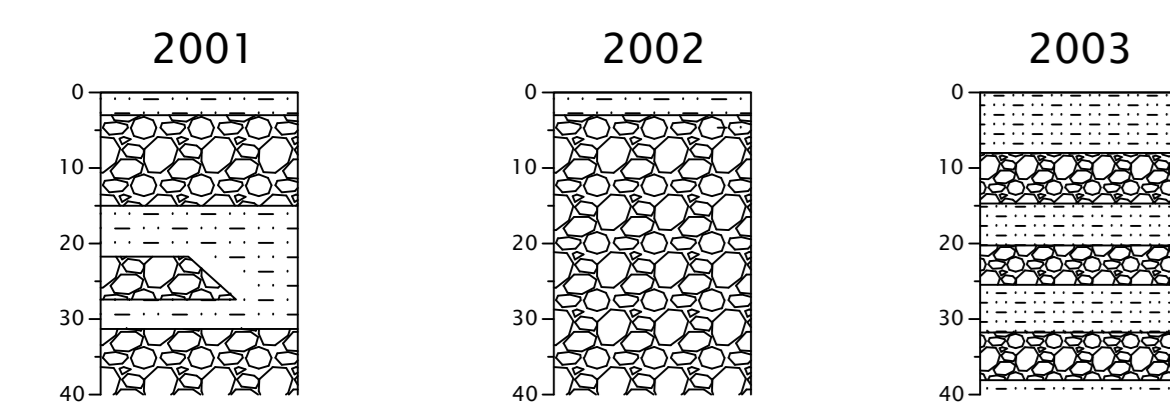


Regione	Soggetto realizzatore AMBITER S.p.A. Via Sestriere, S.A. - 41126 Parma (PR) Tel. 0521-942650 - Fax. 0521-942651 e-mail: ambiter@parma.ambiter.it PCC: ambiter@parma.ambiter.it	Data: maggio 2021 rev. 3
---------	--	--------------------------------

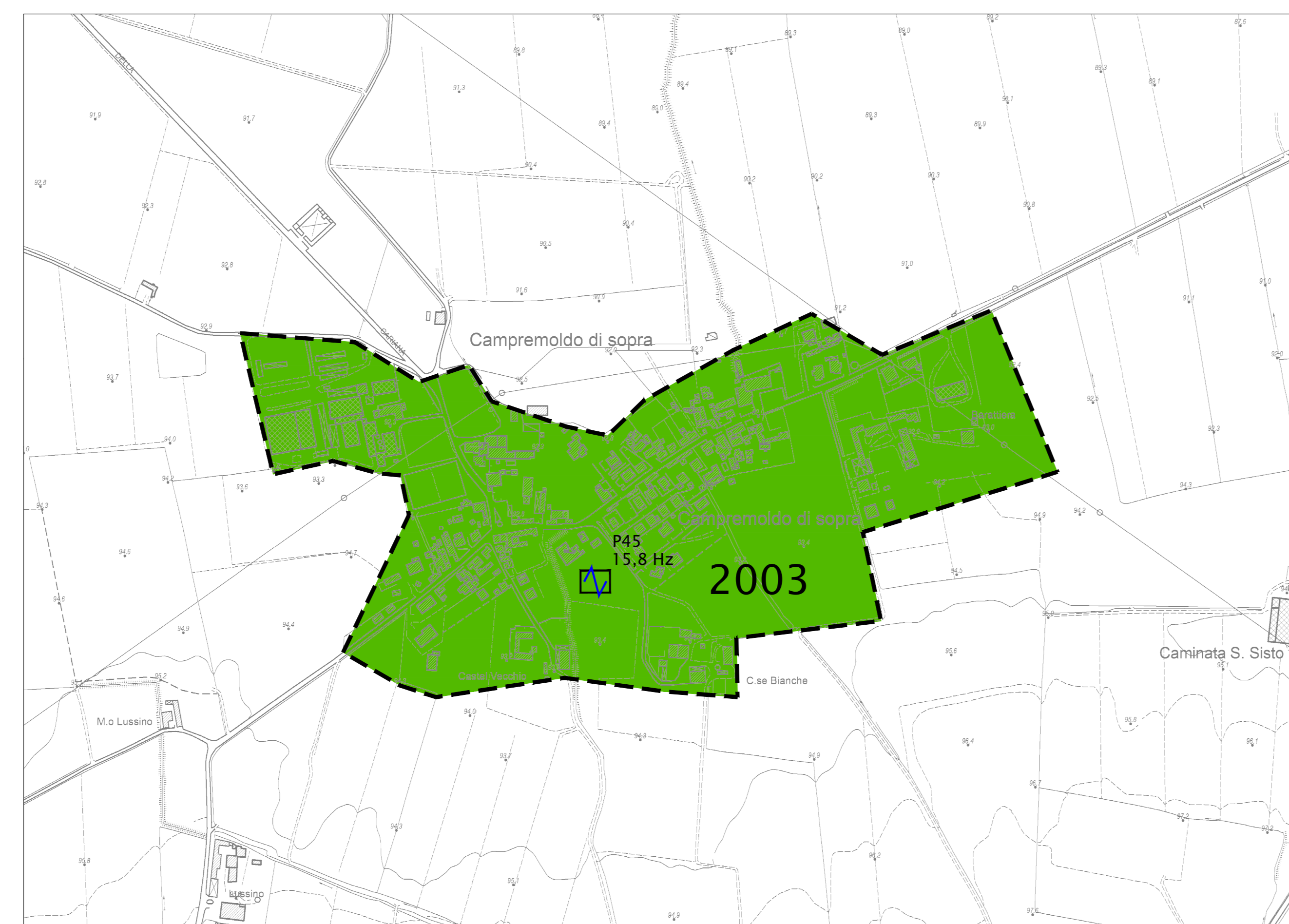
LEGENDA

- Ambito interessato dallo studio di microzonazione sismica
- Confine comunale
- Analisi dei microtemori MUSR
(-) indica valori di frequenza > 20 Hz

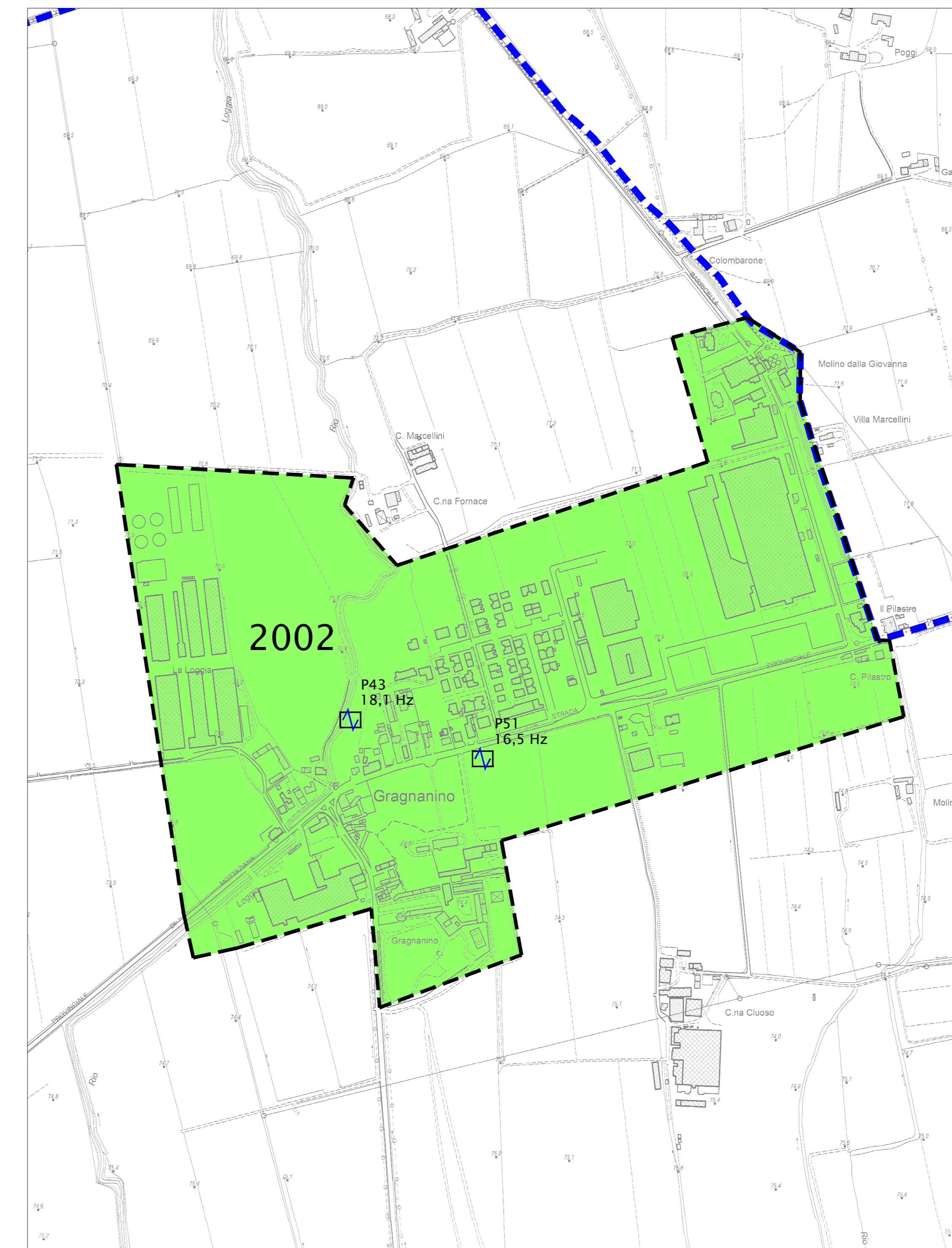
- ZONE STABILI SUSCETTIBILI DI AMPLIFICAZIONI SISMICHE LOCALI**
- 2001** Alternanze plurimetriche di depositi prevalentemente ghiaioso sabbiosi e depositi limoso sabbiosi o limoso argillosi, dello spessore di oltre 30-40 metri e coperture poltossurali di spessore variabile compreso tra 3-5. Substrato non rigido caratterizzato da Vs < 800 m/s
 - 2002** Depositii prevalentemente ghiaiosi in abbondante matrice limoso sabbiosa e limoso argillosa, dello spessore di oltre 30-40 metri e coperture poltossurali di spessore variabile compreso tra 3-5. Substrato non rigido caratterizzato da Vs < 800 m/s
 - 2003** Alternanze plurimetriche di depositi prevalentemente ghiaioso sabbiosi e depositi limoso sabbiosi o limoso argillosi, dello spessore di oltre 30-40 metri e coperture poltossurali di spessore variabile compreso tra 8-15. Substrato non rigido caratterizzato da Vs < 800 m/s



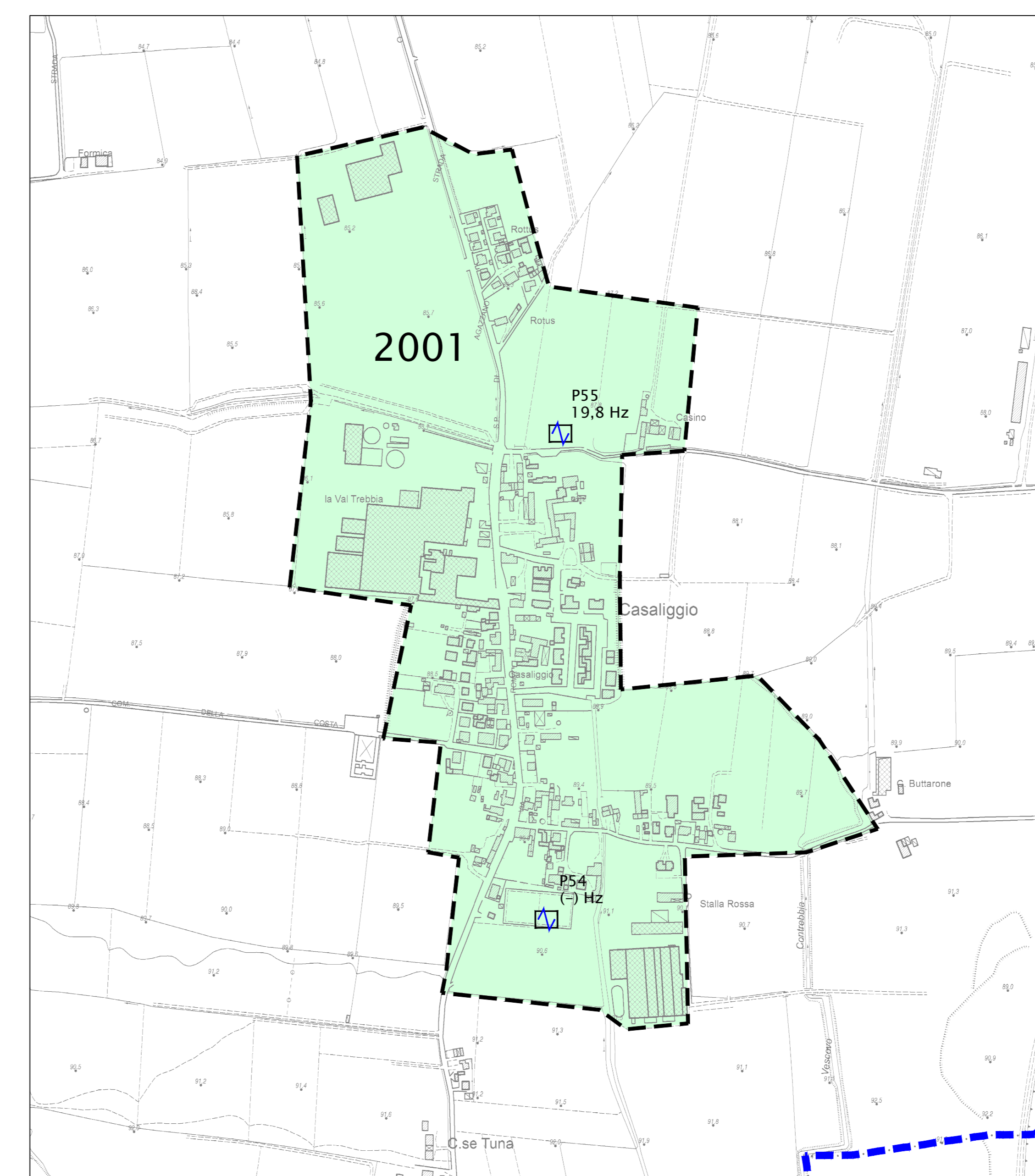
GRAGNANO TREBBIENSE (a)



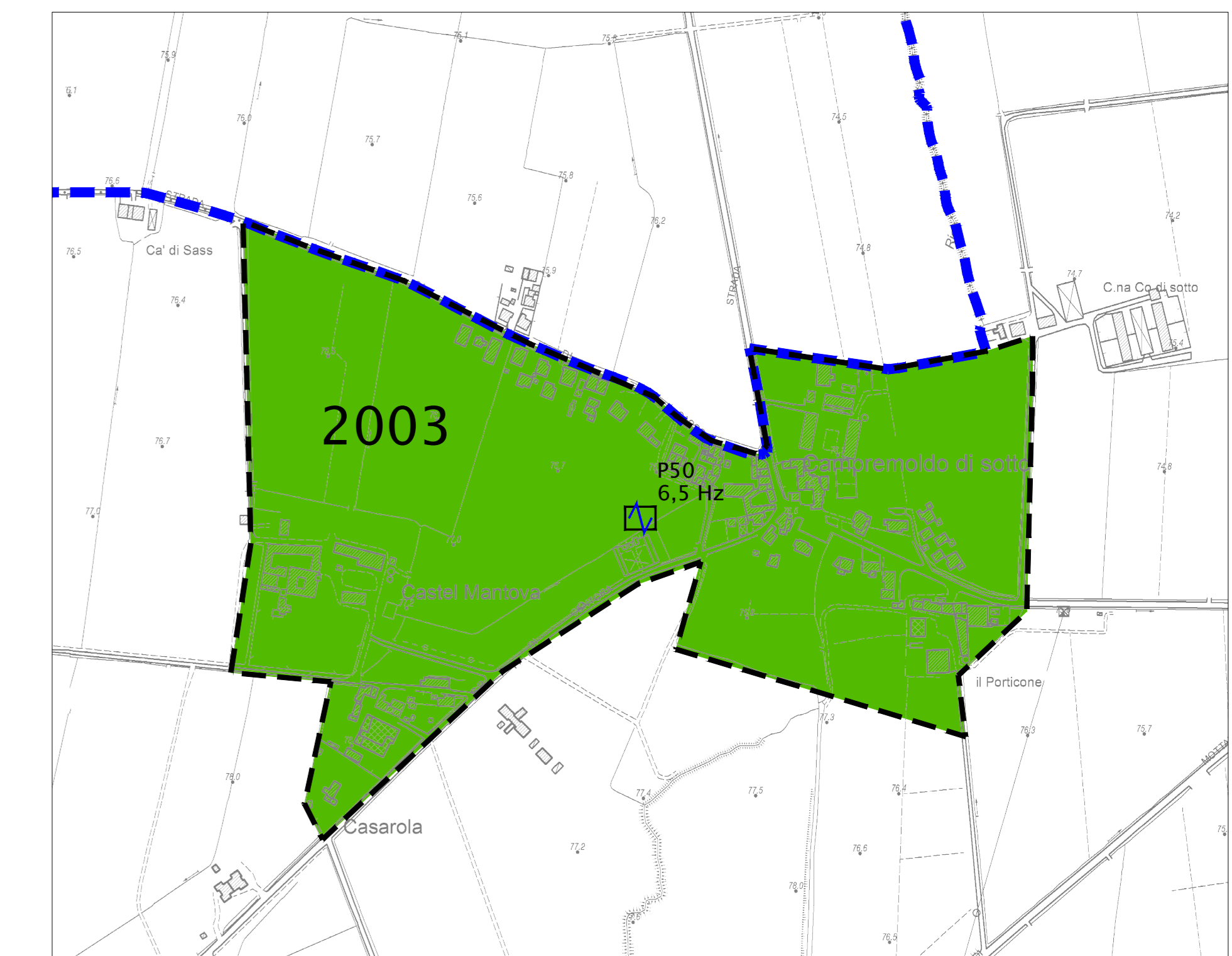
COMPREMOLDO DI SOPRA (b)



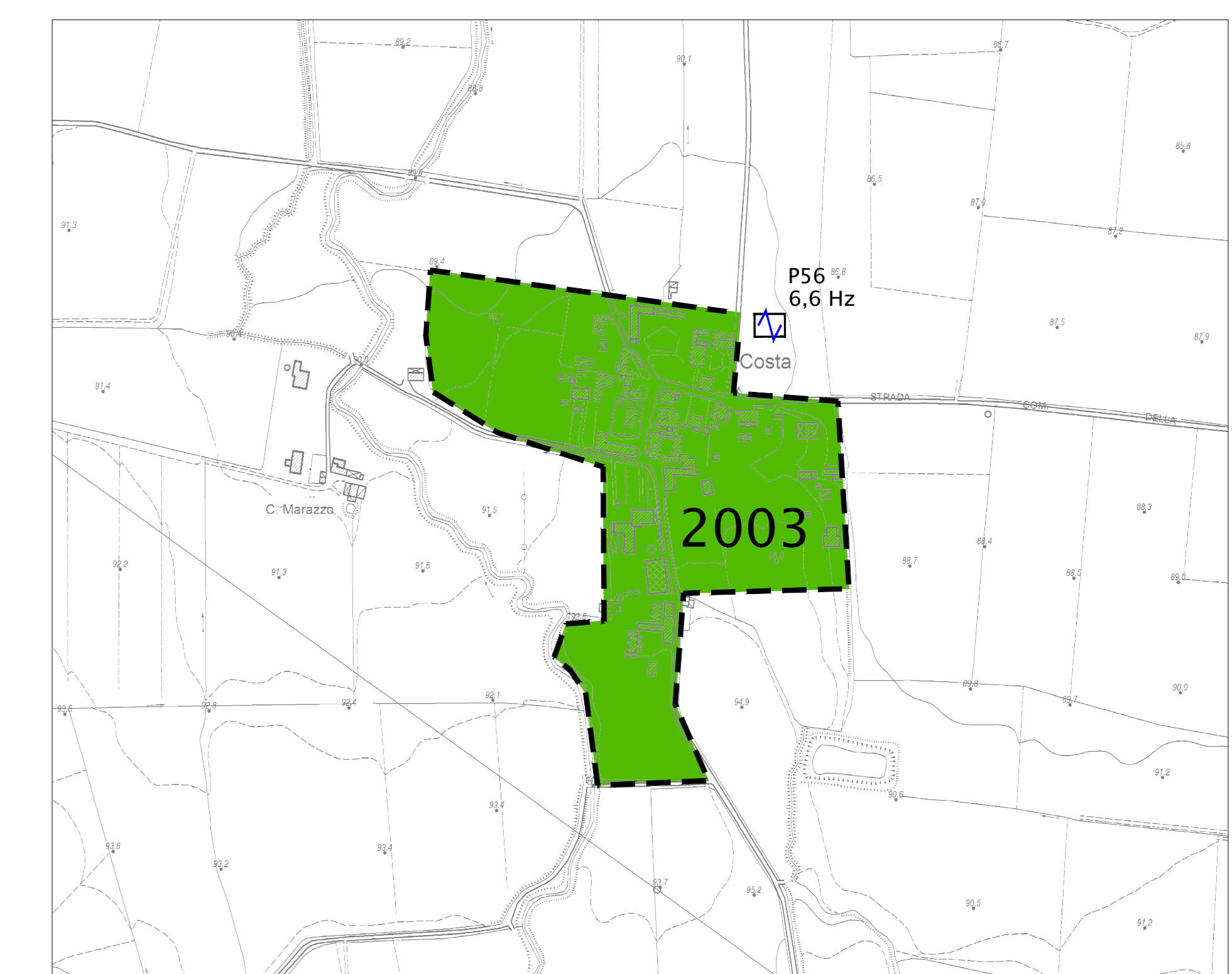
GRAGNANINO (c)



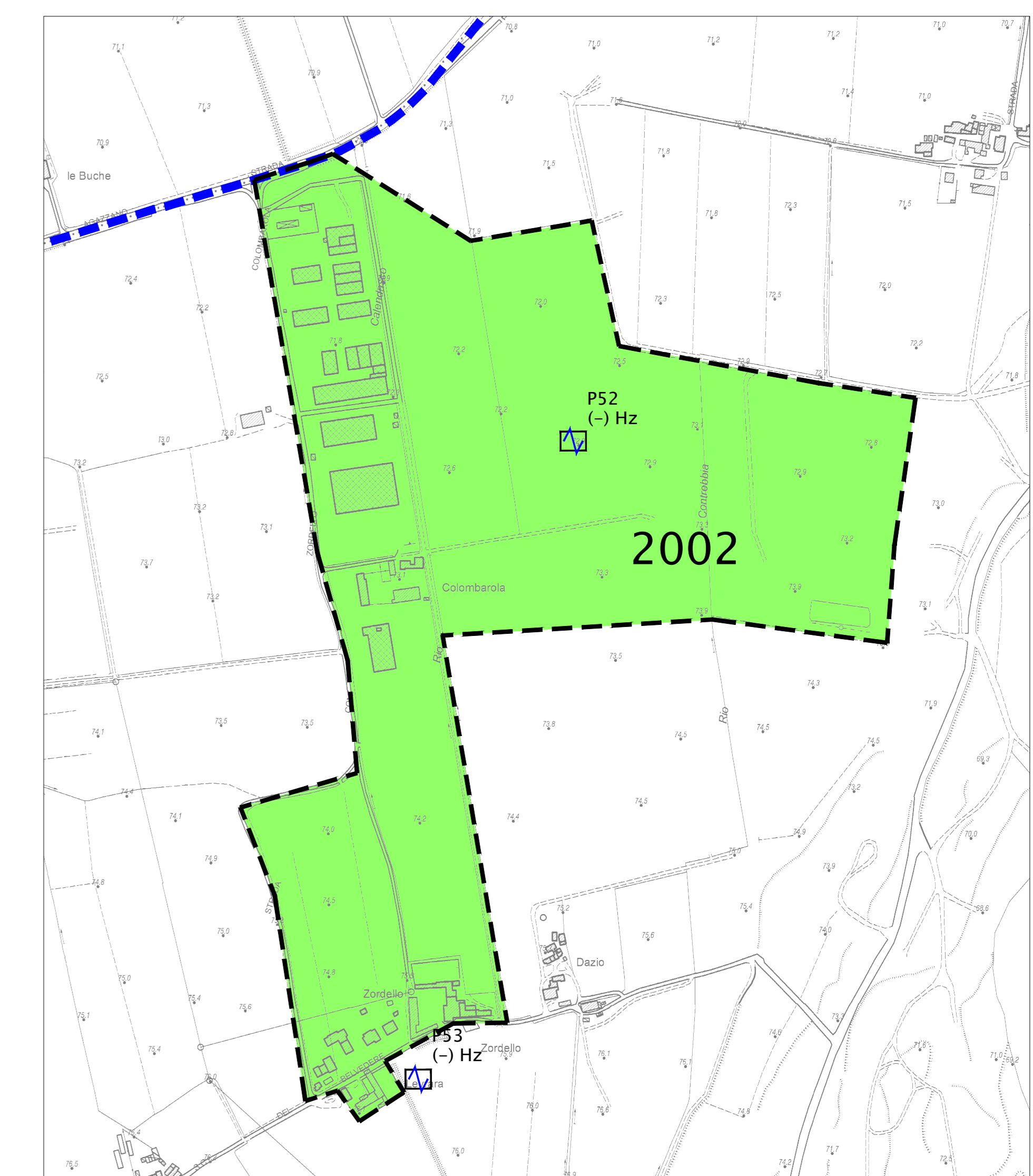
CASALIGGIO (d)



COMPREMOLDO DI SOTTO (e)



COSTA (f)



COLOMBAROLA (g)

