

# MICROZONAZIONE SISMICA

## Carta geologico-tecnica 1/2







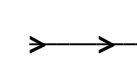

scala 1:10.000

Regione Emilia-Romagna  
Comune di Monticelli d'Angina



Regione	Soggetto realizzatore	Data
REGIONE EMILIA-ROMAGNA	Dr.Geol. Gabriele Corbelli	Giugno 2018
		Tavola
		2.1

### Legenda

-  Confine comunale
- Terreni di copertura**
-  **GW** Ghiaie pulite con granulometria ben assortita, miscela di ghiaie e sabbie
-  **SM** Sabbie limose, miscela di sabbia e limo.
-  **MH** Limi inorganici e sabbie fini.
-  **CL** Argille inorganiche di medio-bassa plasticità, argille ghiaiose o sabbiose, argille limose.
- Ambienti genetico-deposizionali dei terreni di copertura**
-  es Argine /barre/canali
-  pi Piana inondabile
-  rf Terrazzo fluviale
- Forme di superficie e sepolte**
-  Asse di paleoalveo
- Elementi geologici e idrogeologici**
-  Profondità (m) della falda in aree con sabbia e/o ghiaia

