

# MICROZONAZIONE SISMICA

## Carta delle microzone omogenee in prospettiva sismica





1/2  
scala 1:10.000

Regione Emilia-Romagna  
Comune di Monticelli d'Ongina







Regione	Soggetto realizzatore	Data
REGIONE EMILIA-ROMAGNA	Dr.Geol. Gabriele Corbelli	Giugno 2018
		Tavola
		4.1

### Legenda

-  Confine comunale
-  Territorio urbanizzato
-  Territorio urbanizzabile
-  Accordo territoriale

#### Zone stabili suscettibili di amplificazioni locali

-  2001 Depositi dell'alveo attivo e della fascia di meandreggiamento recente del Fiume Po costituiti da sabbie, ghiaie sabbiose e limi sabbiosi.
-  2002 Depositi della fascia di meandreggiamento recente e medio recente del Fiume Po costituiti da sabbie e sabbie limose con intercalazioni limoso-argillose passanti a profondità di circa 10 m a sabbie ghiaiose.
-  2003 Depositi della piana di meandreggiamento antico del Fiume Po, costituita da alternanze di sabbie e/o ghiaie, argille o limi argillosi con copertura argillose limosa di spessore variabile.
-  2004 Depositi di piana alluvionale costituiti da alternanze di sabbie e argille con limi argillosi con copertura argillose-limosa potente alcuni metri.

