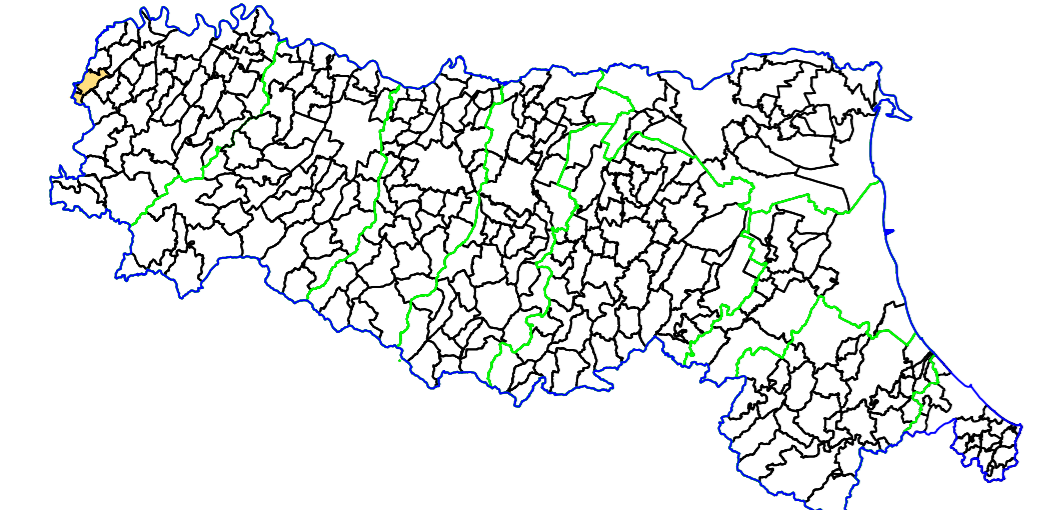


# MICROZONAZIONE SISMICA

## SEZIONI STRATIGRAFICHE







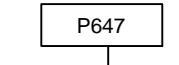
scala 1 : 5.000 - 1 : 500 TAV. 03b

Regione Emilia-Romagna  
Comune di Nibbiano



Regione	Soggetto realizzatore	Data
	 AMBITER S.p.A. società di ingegneria ambientale Via Niccolini, 3/A - 41124 Parma (PR) Tel. 0521/864200 - Fax 0521/864209 e-mail: info@ambiter.it P.I.C. 01670800368	novembre 2017

### LEGENDA

-  Depositi prevalentemente argillosi e limosi
-  Coltre di alterazione del substrato geologico
-  Depositi prevalentemente ghiaiosi
-  Substrato geologico
-  Deposito di frana attiva
-  Deposito di frana quiescente
-  P647 Profilo stratigrafico disponibile

