

Attuazione dell'articolo 11 dalla legge 24 giugno 2009 n. 77


MICROZONAZIONE SISMICA



Carta di microzonazione sismica

Fattore di amplificazione dell'accelerazione di picco
PGA

scala 1:10,000

Regione Emilia Romagna
Comune di Ottone
(Vista Est)



Regione 	Soggetto realizzatore  GEOINVEST s.r.l. Geologia-Geotecnica In sede Conferenza del Piano dell'assetto urbanistico - CUP 104/10	Data Dicembre 2022
---	---	-----------------------

Studio realizzato con il contributo regionale (determina n. 13338/2021) e reso disponibile con CUP 104/10

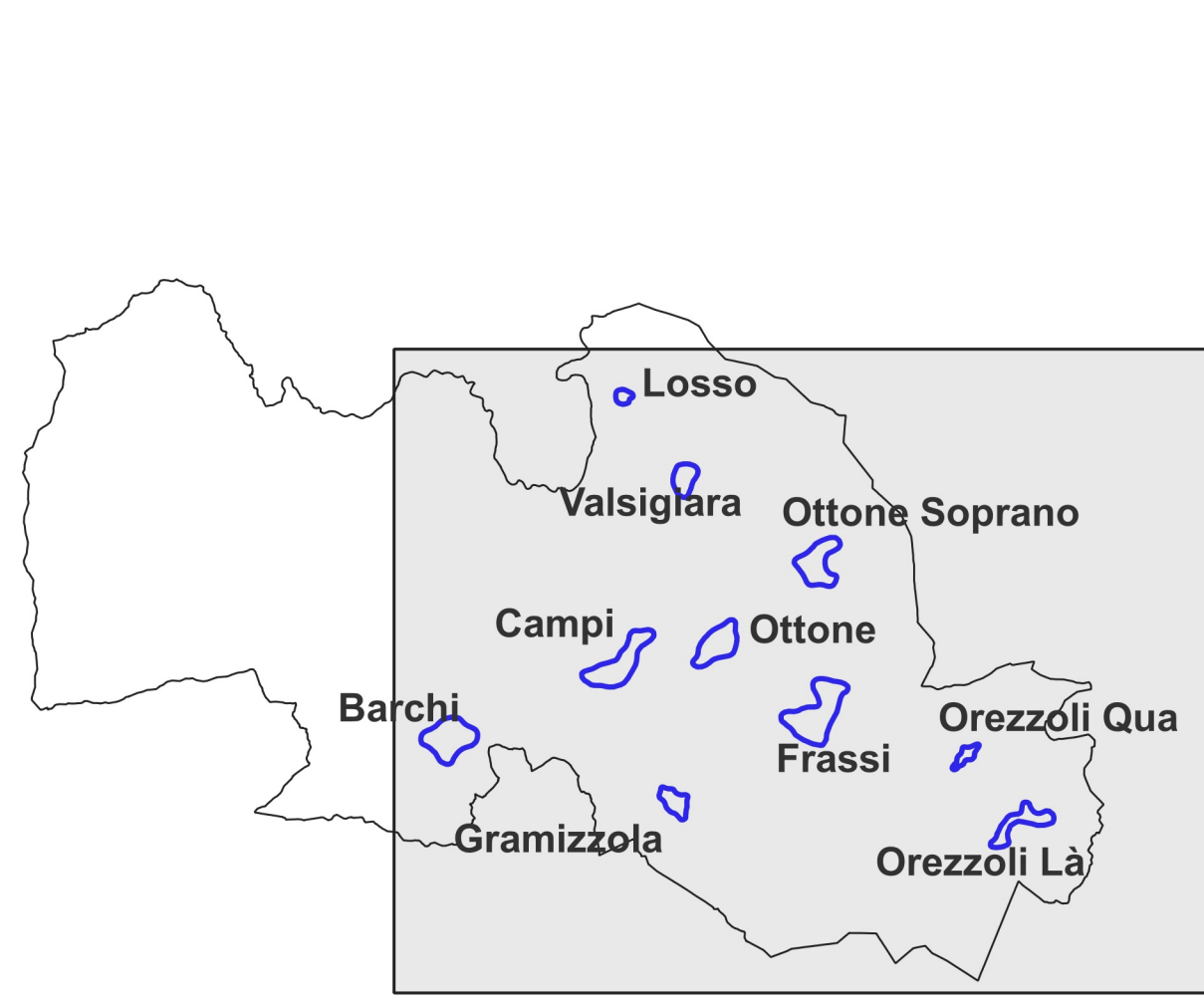
Legenda


Zone stabili suscettibili di amplificazioni locali

- IZSA= 1.1 - 1.2
- IZSA= 1.3 - 1.4
- IZSA= 1.5 - 1.6
- IZSA= 1.7 - 1.8
- IZSA= 1.9 - 2.0

Zone stabili suscettibili di amplificazioni locali

- ZAS - Zona di attenuazione per instabilità di versante - IZSA= 1.3 - 1.4
- ZAS - Zona di attenuazione per instabilità di versante - IZSA= 1.5 - 1.6
- ZAS - Zona di attenuazione per instabilità di versante - IZSA= 1.7 - 1.8
- ZAS - Zona di attenuazione per instabilità di versante - IZSA= 1.9 - 2.0





0 150 300 450 600 m

