

Attuazione dell'articolo 11 dalla legge 24 giugno 2009 n. 77


MICROZONAZIONE SISMICA



Carta di microzonazione sismica

FH 0.1 – 0.5 s

scala 1:10,000

Regione Emilia Romagna
Comune di Ottone
(Vista Est)



Regione 	Soggetto realizzatore  GEOINVEST s.r.l. Geologia-Geotecnica In viale Costituzione del Partito autonomamente - 41013 Ottone	Data Dicembre 2022
---	---	-----------------------

Studio realizzato con il contributo regionale (determina n. 13338/2021) e reso disponibile con OGR (sette 2023)

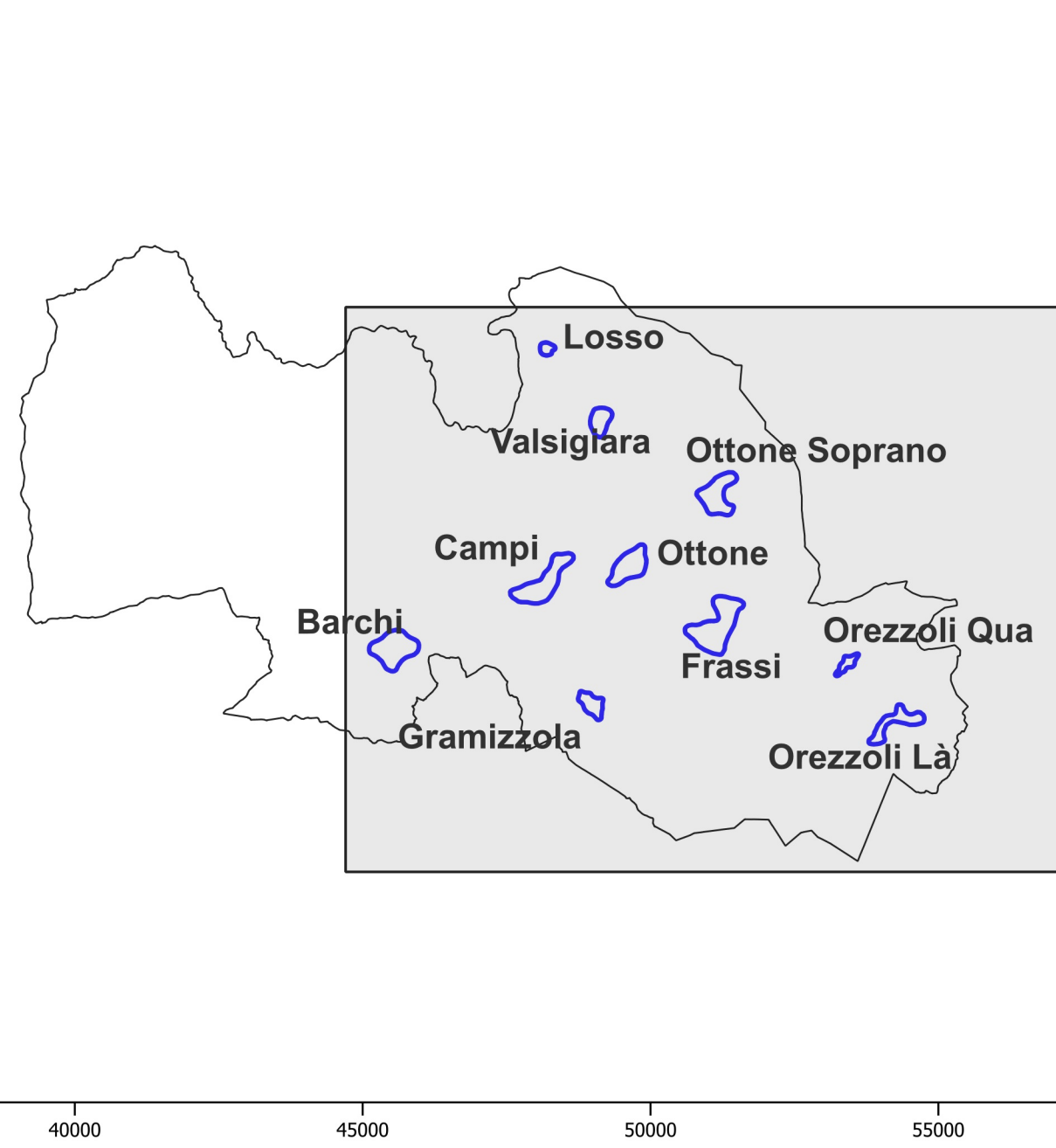
Legenda


Zone stabili suscettibili di amplificazioni locali

- FA= 1.1 - 1.2
- FA= 1.3 - 1.4
- FA= 1.5 - 1.6
- FA= 1.9 - 2.0

Zone di attenzione per instabilità

- ZAB - Zona di attenzione per instabilità di versante - FA= 1.3 - 1.4
- ZAB - Zona di attenzione per instabilità di versante - FA= 1.5 - 1.6
- ZAB - Zona di attenzione per instabilità di versante - FA= 1.7 - 1.8





0 150 300 450 600 m

