

Attuazione dell'articolo 11 dalla legge 24 giugno 2009 n. 77


MICROZONAZIONE SISMICA



Carta di microzonazione sismica

FH 0.5 - 1.0 s

scala 1:10,000

Regione Emilia Romagna
Comune di Ottone
(Vista Est)




Regione 	Soggetto realizzatore 	Data Dicembre 2022
---------------------------------------------------------------------------------------------	------------------------------------------------------------------------------------------------------------	-----------------------


Studio realizzato con il contributo regionale (determina n. 13338/2021) e reso disponibile con OGR (2022/2023)


Legenda

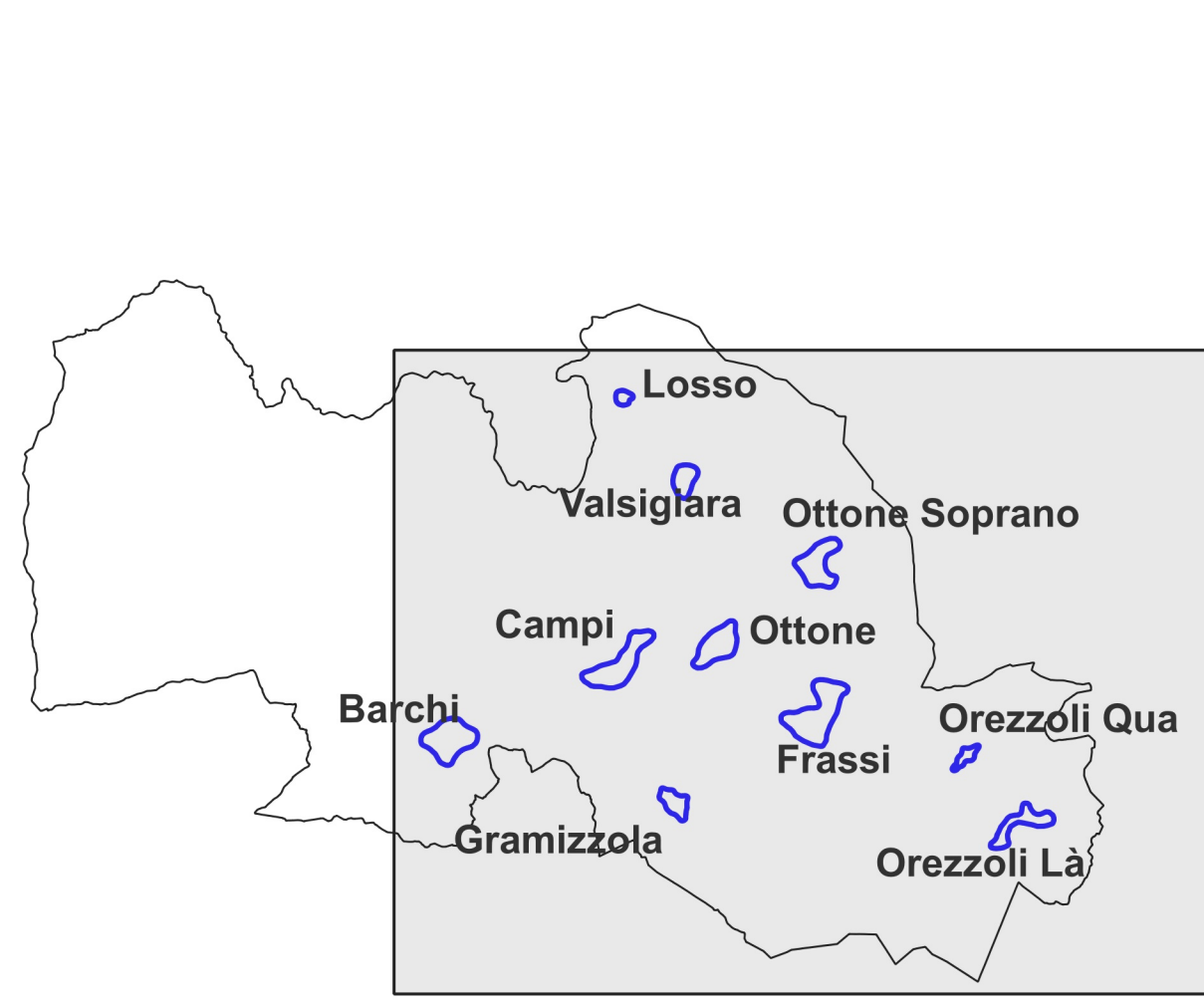
Zone stabili suscettibili di amplificazioni locali

 FA - 1.3 - 1.4

Zone di attenzione per instabilità

 ZAM - Zona di attenzione per instabilità di versante - FA - 1.3 - 1.4

 ZAM - Zona di attenzione per instabilità di versante - FA - 1.5 - 1.6



L'area di studio è delimitata in rosso nella mappa di riferimento.

Ottone
 Valsigara
 Losso
 Campi
 Barchi
 Gramizzola
 Frassi
 Orezzaoli Qua
 Orezzaoli La

