

Attuazione dell'articolo 11 dalla legge 24 giugno 2009 n. 77


## MICROZONAZIONE SISMICA



### Carta di microzonazione sismica

#### FH 0.5 - 1.0 s

scala 1:10,000

Regione Emilia Romagna  
Comune di Ottone  
(Vista Ovest)



Regione 	Soggetto realizzatore 	Data Dicembre 2022
---	--	-----------------------

Studio realizzato con il contributo regionale (determina n. 13338/2021) e reso disponibile con OGR (sette 2023)

**Legenda**

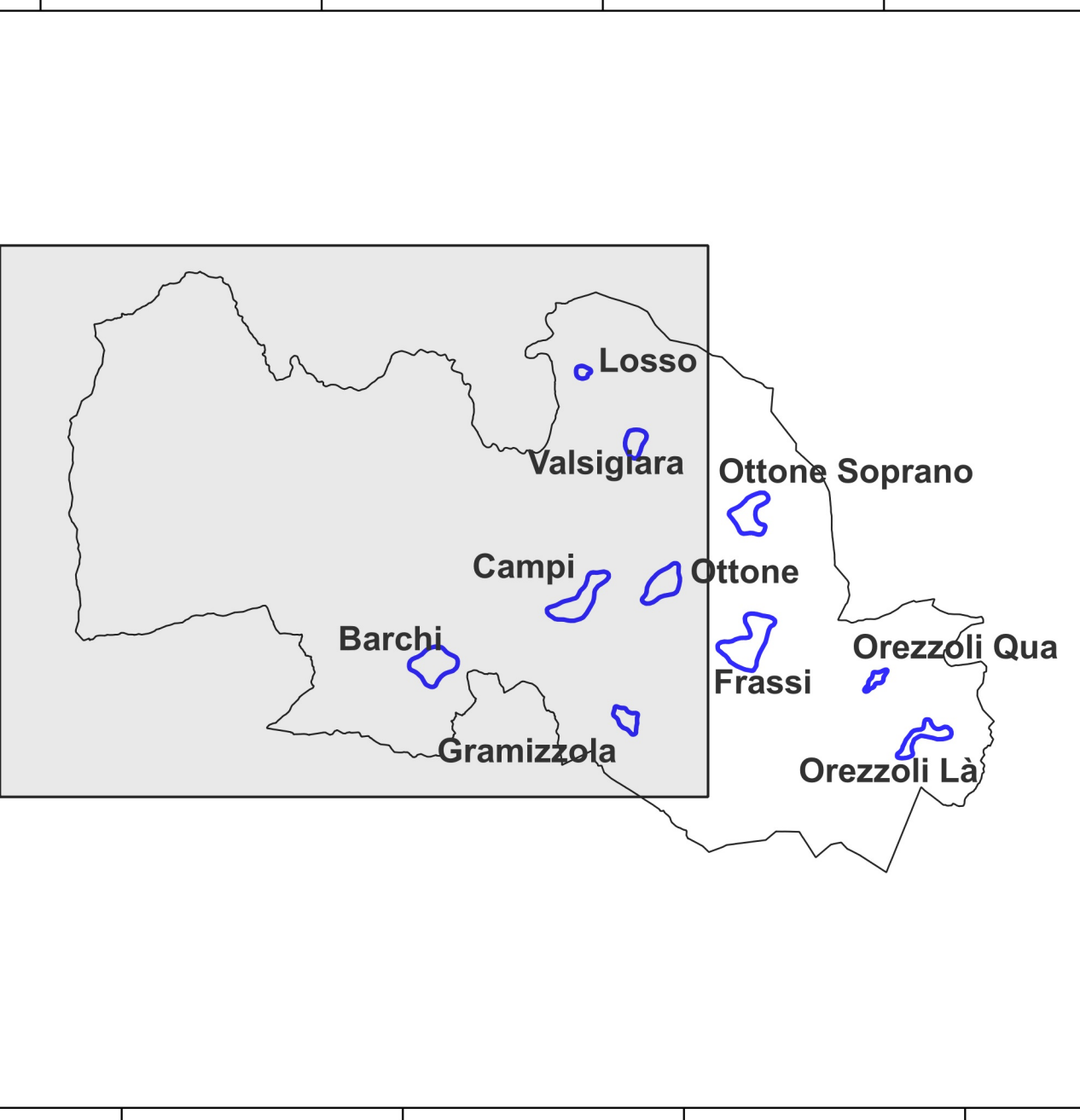
**Zone stabili suscettibili di amplificazioni locali**


$F_{a} = 1.3 - 1.4$

**Zone di attenzione per instabilità**

ZMI - Zona di attenzione per instabilità di versante -  $F_{a} = 1.3 - 1.4$

ZMI - Zona di attenzione per instabilità di versante -  $F_{a} = 1.5 - 1.6$





0 150 300 450 600 m

