

Attuazione dell'articolo 11 dalla legge 24 giugno 2009 n. 77


## MICROZONAZIONE SISMICA



### Carta dello scuotimento atteso

#### Hsm 0.1 - 0.5 s

scala 1:10,000

Regione Emilia Romagna  
Comune di Ottono  
(Vista Ovest)

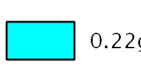
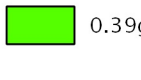


Regione	Soggetto realizzatore	Data
 Regione Emilia Romagna	 GEOINVEST s.r.l. Geologia e Geotecnica In sede Conferenza dei Sindaci Amministrazione - 0523 20001	Dicembre 2022

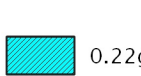
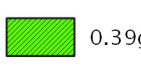
Studio realizzato con il contributo regionale (determina n. 13338/2021) e reso disponibile con OGR (n. 20/2)

### Legenda

**Zone stabili e zone stabili suscettibili di amplificazioni locali**

-   $0.22g < H_{sm} < 0.38g$
-   $0.39g < H_{sm} < 0.54g$

**Zone di attenzione per instabilità (Livello 2)**

-   $0.22g < H_{sm} < 0.38g$
-   $0.39g < H_{sm} < 0.54g$

