









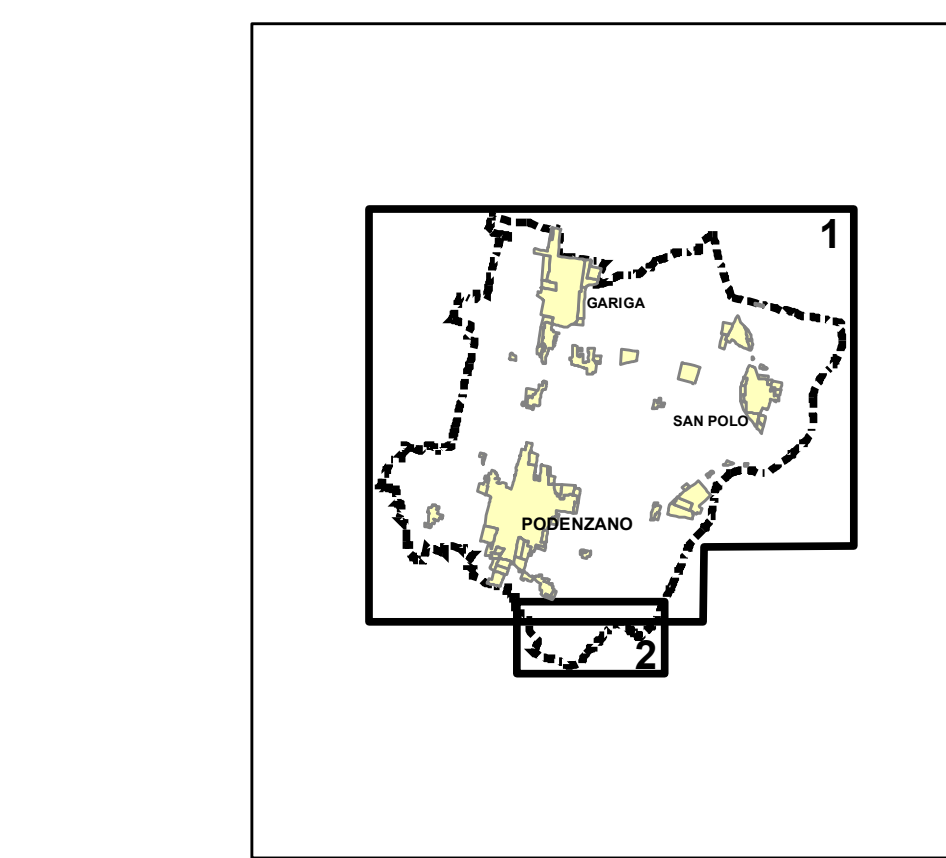
MICROZONAZIONE SISMICA
 Carta di microzonazione sismica
 Livello 2 - FA_{PGA}

scala 1:10.000
 Regione Emilia-Romagna
 Comune di Podenzano



Regione	Soggetto realizzatore	Data
REGIONE EMILIA-ROMAGNA	Dr. Geol. Gabriele Corbelli	Maggio 2018
		Tavola
		6

- Legenda**
-  Confine comunale
 -  Territorio urbanizzato
 -  Ambiti per nuove dotazioni territoriali
 -  Territorio urbanizzabile
 -  Viabilità di progetto
- Zone stabili suscettibili di amplificazioni locali**
-  FA_{PGA} = 1,5 - 1,6
 -  FA_{PGA} = 1,7 - 1,8
 -  FA_{PGA} = 1,9 - 2,0



0 2.500 5.000 10.000 Metri

