

ANALISI DELLA CONDIZIONE LIMITE PER L'EMERGENZA (CLE)










Scala 1:3.000

Regione Emilia-Romagna
Comune di Pontenure



Regione	Soggetto realizzatore	Data
Emilia-Romagna	Dott. Geol. Paolo Mancioffi Comune di Pontenure	Luglio 2018
Collaboratore: Dott. Geol. Gian Marco Veneziani		

Legenda

- Codice Provincia: 033
Codice Comune: 037
- Sistema di gestione dell'emergenza**
-  Edificio strategico
 -  Area di emergenza (AMMASSAMENTO)
 -  Area di emergenza (RICOVERO)
 -  Area di emergenza (AMMASSAMENTO - RICOVERO)
 -  Infrastruttura di connessione
 -  Infrastruttura di accessibilità
 -  Aggregato strutturale interferente
 -  Unità strutturale interferente appartenente ad un AS
 -  Unità strutturale non interferente appartenente ad un AS
 -  Unità strutturale interferente isolata
 -  Confine comunale

