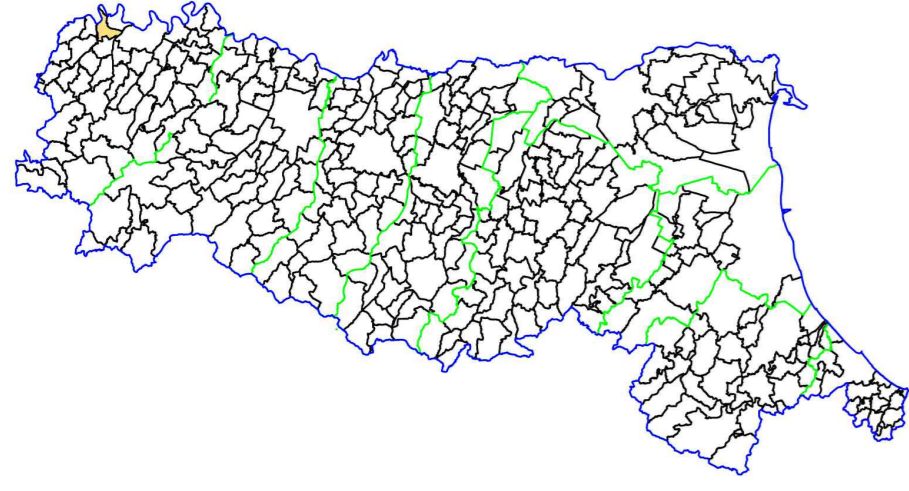


## ANALISI DELLA CONDIZIONE LIMITE PER L'EMERGENZA (CLE)

Stralcio cartografico di dettaglio 6 di 7  
scala = 1:2.000

Regione Emilia Romagna  
Comune di Rottofreno




Regione	Soggetto realizzatore Studio Lusignea Via Anelli 20 29122 Piacenza e-mail: glusignea@tin.it tel/fax: 0523.454120	Data Dicembre 2022
---------	--	-----------------------










### Legenda

Codice Provincia 033

Codice Comune 039

 Confine comunale

#### Sistema di gestione dell'emergenza

-  Edificio strategico
-  Area di emergenza (AMMASSAMENTO)
-  Area di emergenza (RICOVERO)
-  Infrastrutture di accessibilità
-  Infrastrutture di connessione
-  Aggregato strutturale
-  Unità strutturale non interferente appartenente ad un AS
-  Unità strutturale interferente appartenente ad un AS
-  Unità strutturale interferente isolata

