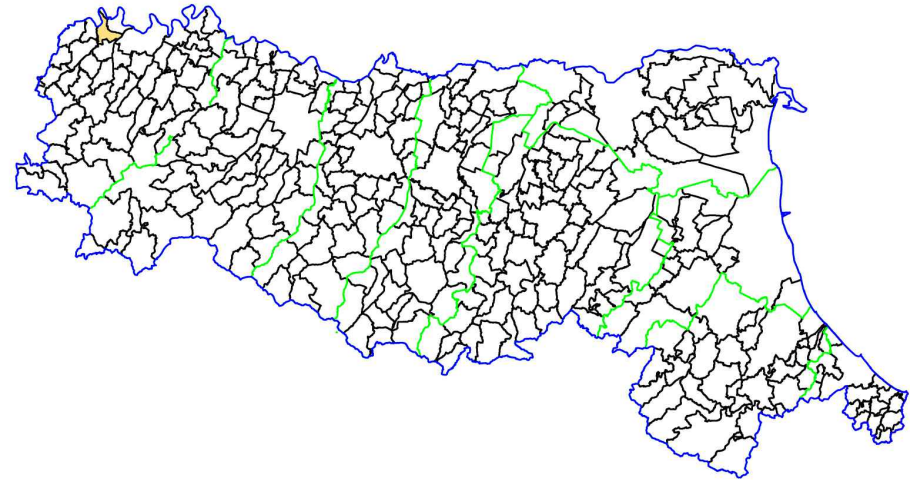


MICROZONAZIONE SISMICA

Carta delle indagini

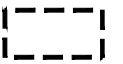













scala = 1:5.000 Tav. 01b

Regione Emilia Romagna
Comune di Rottofreno

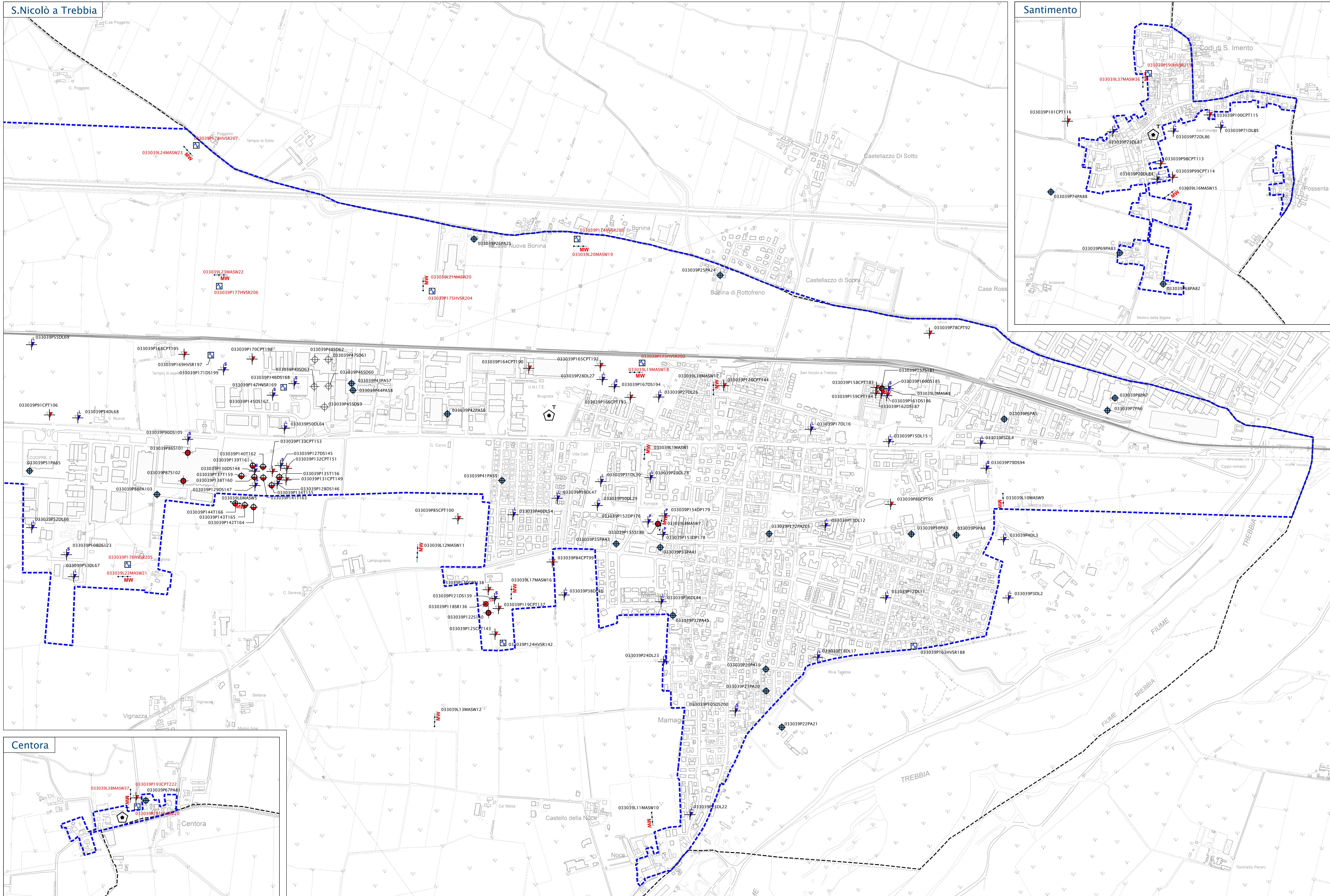


Regione	Soggetto realizzatore Studio Lusignani Via Arco 20, 29122 Piacenza e-mail: giugli@lu.it tel/fax: 0523.454120	Data Maggio 2022
---------	---	---------------------

Legenda

-  Confine comunale
-  Ambito interessato dallo studio di microzonazione sismica
-  S - Sondaggio a carotaggio continuo
-  SD - Sondaggio a distruzione di nucleo
-  CPT - Prova penetrometrica statica
-  DS - Prova penetrometrica super pesante
-  DP - Prova penetrometrica pesante
-  DL - Prova penetrometrica leggera
-  T - Trincea / Pozzetto esplorativo
-  PA - Pozzo per acqua
-  SR - Verticale virtuale lungo profilo sismico a rifrazione
-  HVSR - Misura a microtremore a stazione singola (con la sigla in rosso quelle realizzate ex-novo per lo Studio di MS)
-  MASW - Misura a microtremore a stazione singola (con la sigla in rosso quelle realizzate ex-novo per lo Studio di MS)
-  Stratigrafia zona MS (teorica)

S.Nicolò a Trebbia



Santimento

Centora