

MICROZONAZIONE SISMICA

Carta di microzonazione sismica

Livello 2 – FA_{SA 0,5 - 1,5 s}




scala 1:10.000

Regione Emilia-Romagna
Comune di Sarmato






Regione REGIONE EMILIA-ROMAGNA	Soggetto realizzatore  Studio Geologico Ambientale Dr. Geol. Gabriele Corbelli	Data Gennaio 2020
		Tavola 10

Legenda

-  Confine comunale
-  Territorio urbanizzato
-  Territorio urbanizzabile

Zone stabili suscettibili di amplificazioni locali

-  fa SA 0,5-1,5 s = 1,9 - 2,0
-  fa SA 0,5-1,5 s = 2,3 - 2,4
-  fa SA 0,5-1,5 s = 2,5 - 3,0

