

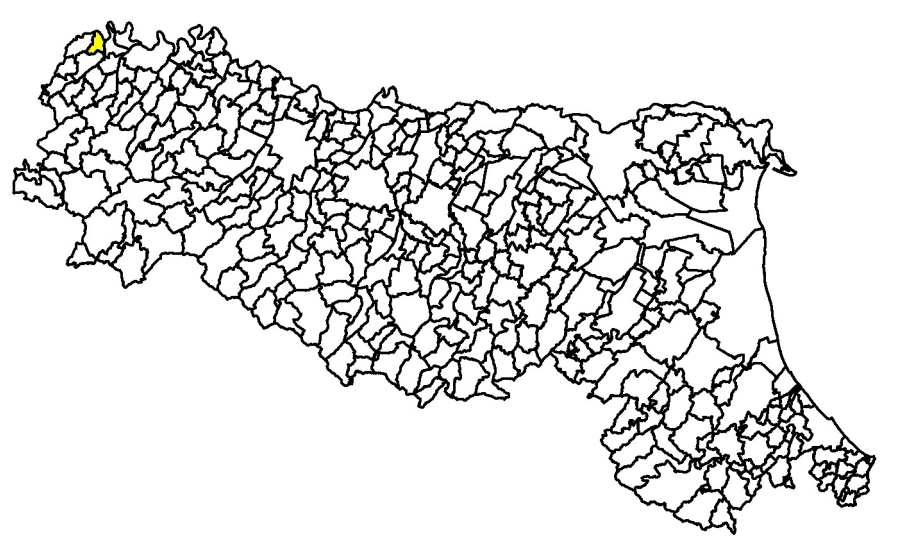
MICROZONAZIONE SISMICA

Carta di microzonazione sismica

Livello 2 – FA_{SI} 0,5–1,0 s




scala 1:10.000

Regione Emilia-Romagna
Comune di Sarmato







Regione REGIONE EMILIA-ROMAGNA	Soggetto realizzatore  Studio Geologico Ambientale Dr.Geol. Gabriele Corbelli	Data Gennaio 2020
		Tavola 12

Legenda

-  Confine comunale
-  Territorio urbanizzato
-  Territorio urbanizzabile

Zone stabili suscettibili di amplificazioni locali

-  2,000000 – 2,050000
-  2,050001 – 2,240000
-  2,240001 – 2,440000
-  2,440001 – 3,000000

