




### Legenda

 250 MASW con indicato il valore di V<sub>s30</sub> in m/s

 250 Stazione microtremore a stazione singola con indicato il valore interpretato di V<sub>s30</sub> in m/s

 Confine comunale

 Aree oggetto di microzonazione

0 125 250 500 750 1,000 Meters

Base cartografica: DBTR2013 Regione Emilia - Romagna

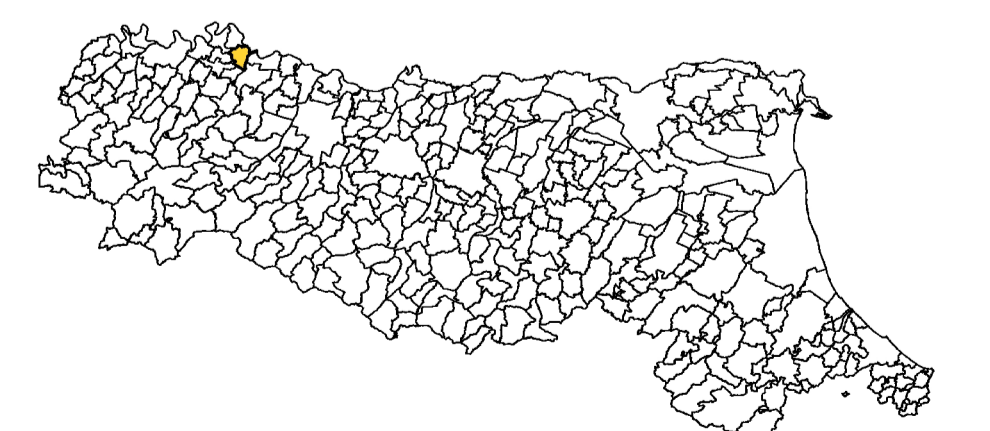


Attuazione dell'articolo 11 della legge 24 giugno 2009, n.77

## MICROZONAZIONE SISMICA Carta delle velocità delle onde di taglio S

scala 1:10.000

Regione Emilia-Romagna  
Comune di Villanova Sull'Arda



Regione Emilia-Romagna	Soggetto realizzatore Dott. Geol. Paolo Mancioffi	Data Luglio 2018
Collaboratori: Dott. Geol. Filippo Segalini Dott. Geol. Cian Marco Veneziani		