

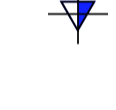
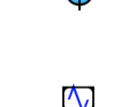






Legenda

-  Prova penetrometrica statica con punta meccanica (CPT)
-  Trincea o pozzetto esplorativo (T)
-  Prova penetrometrica dinamica leggera (DM)
-  Pozzo per acqua
-  Stazione microtremore a stazione singola (HVSr)
-  MASW
-  Confine comunale
-  Aree oggetto di microzonazione

0 125 250 500 750 1,000 Meters

Base cartografica: DBTR2013 Regione Emilia - Romagna



Attuazione dell'articolo 11 della legge 24 giugno 2009, n.77

MICROZONAZIONE SISMICA

Carta delle indagini

scala 1:10.000

Regione Emilia-Romagna
Comune di Villanova Sull'Arda



Regione Emilia-Romagna	Soggetto realizzatore Dott. Geol. Paolo Mancioffi	Data Luglio 2018
Collaboratori: Dott. Geol. Filippo Segalini Dott. Geol. Cian Marco Veneziani		