



Legenda

Zone stabili suscettibili di amplificazioni locali
 Negli areali interessati da microzonazione sismica di Livello 2, i valori dei Fattori di Amplificazione, sono stati ricavati dalle tabelle allegate alla DGR n.2193/2015 della Regione Emilia Romagna


 FA I.S. 0,5 - 1,5s = 3,1 - 3,5

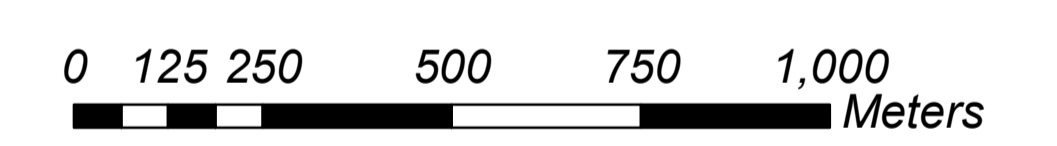
Zone di attenzione per instabilità
 Negli areali interessati da microzonazione sismica di Livello 2, i valori dei Fattori di Amplificazione, sono stati ricavati dalle tabelle allegate alla DGR n.2193/2015 della Regione Emilia Romagna

 ZALQ - Zona di attenzione per liquefazione - Zona 2
 FA I.S. 0,5 - 1,5s = 2,5 - 3,0

 ZALQ - Zona di attenzione per liquefazione - Zona 2
 FA I.S. 0,5 - 1,5s = 3,1 - 3,5

 Confine comunale

 Aree oggetto di microzonazione sismica



Base cartografica: DBTR2013 Regione Emilia - Romagna



Attuazione dell'articolo 11 della legge 24 giugno 2009, n.77

MICROZONAZIONE SISMICA
Carta di microzonazione sismica
FA I.S. 0,5 - 1,5s

scala 1:10.000

Regione Emilia-Romagna
Comune di Villanova Sull'Arda



Regione Emilia-Romagna	Soggetto realizzatore Dott. Geol. Paolo Mancioffi	Data Luglio 2018
Collaboratori: Dott. Geol. Filippo Segalini Dott. Geol. Cian Marco Veneziani		