

MICROZONAZIONE SISMICA

Carta delle indagini

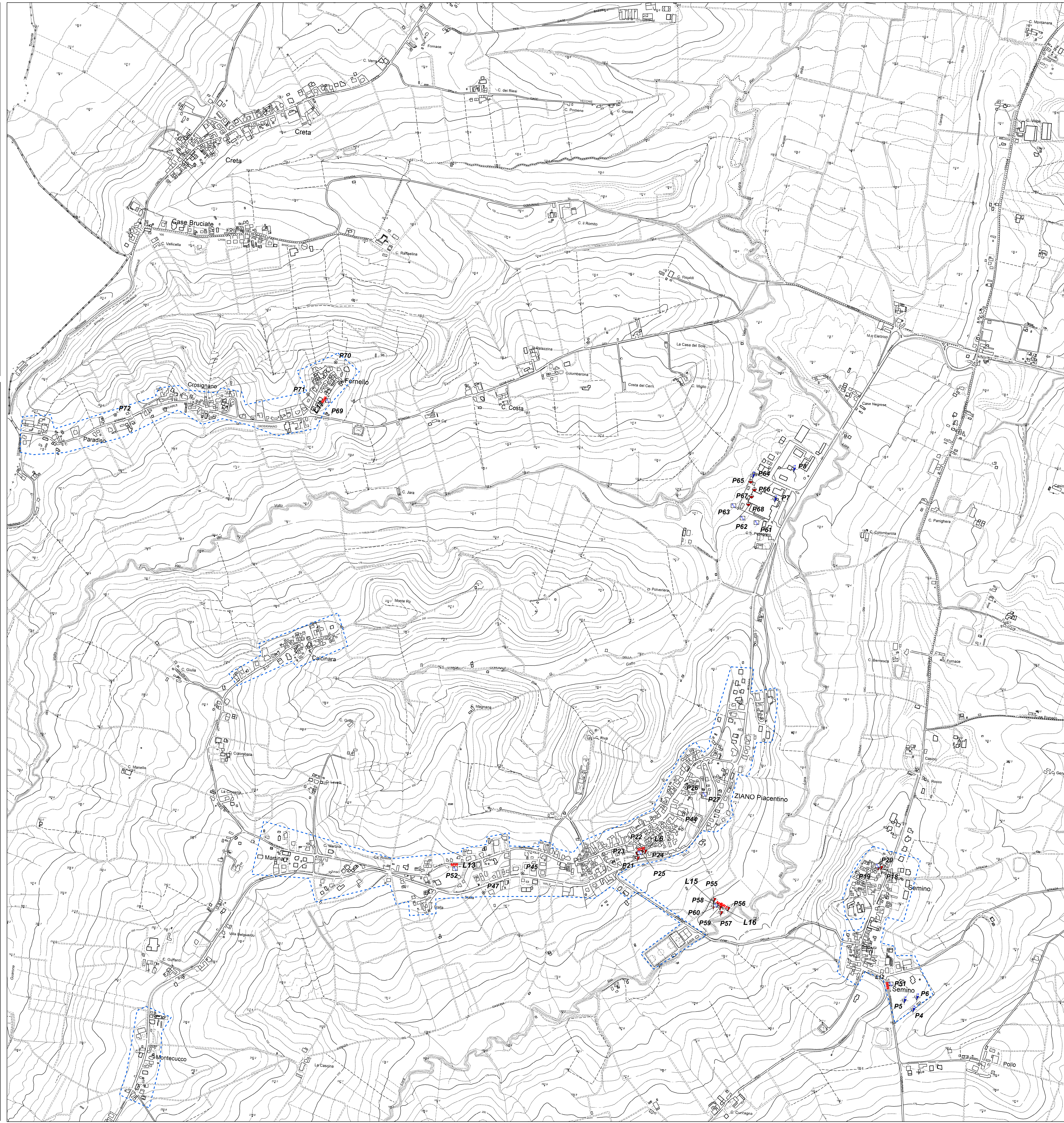
scala 1:5.000

Regione Emilia-Romagna

Comune di Ziano Piacentino (PC)



Regione	Soggetto realizzatore	Data
Emilia-Romagna	Dott. Geol. Paolo Mancioffi	Giugno 2023
Collaboratori: Dott. Geol. Gian Marco Veneziani Dott. Geol. Filippo Segalini		



Legenda

Codice Provincia: 033
Codice Comune: 048

- Confine comunale
- Aree oggetto di microzonazione

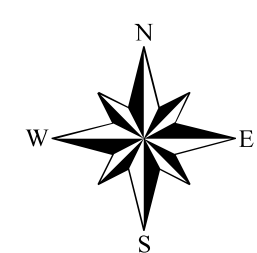
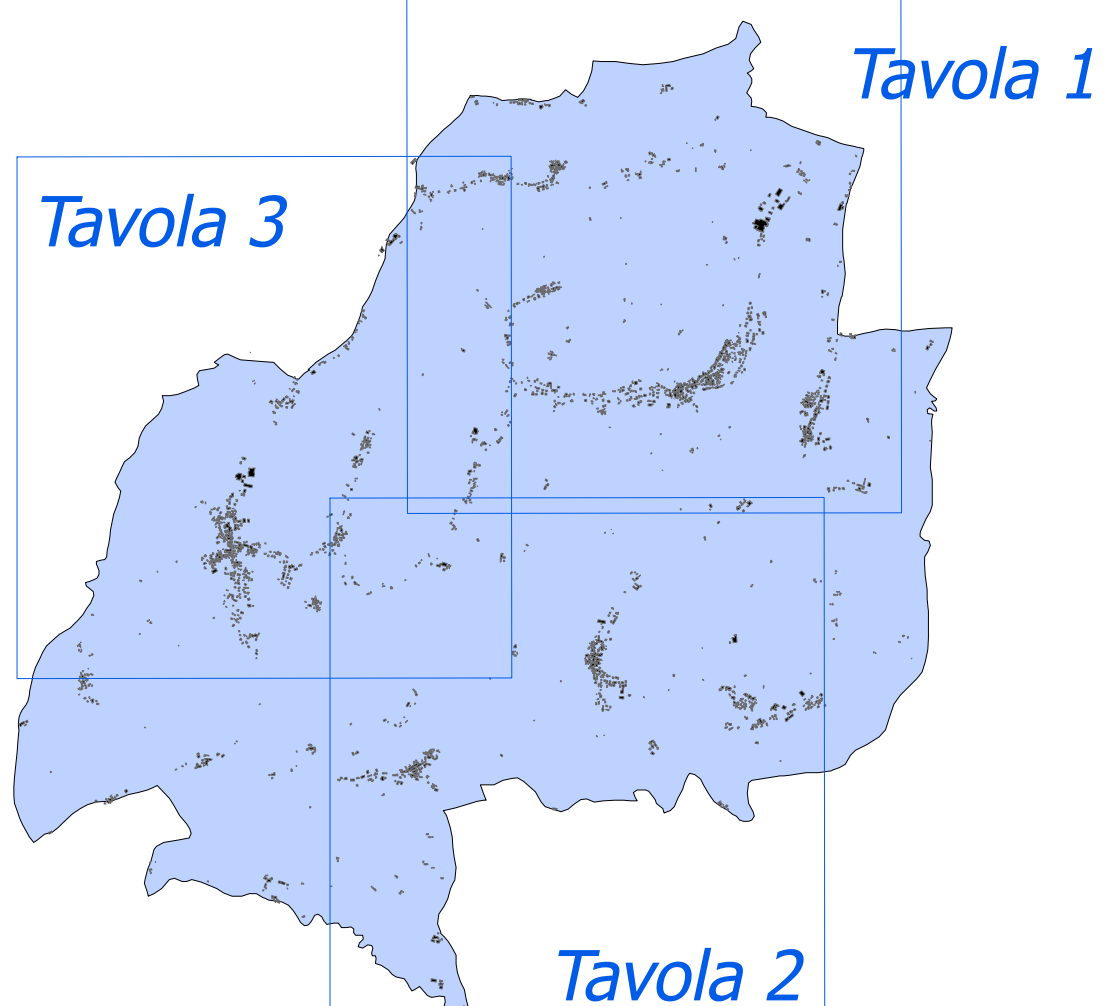
Indagini puntuali

- Prova penetrometrica statica con punta meccanica
- Penetrometrica dinamica media
- Penetrometrica dinamica super pesante
- Sondaggio a Carotaggio Continuo
- Trincea o pozzetto esplorativo
- Stazione microtremore a stazione singola
- Stratigrafia zona MS

Indagini lineari

- MW MASW
- ERT Tomografia elettrica
- SR Sismica a rifrazione

Tavola 1



0 62,5 125 250 375 500 Metri

MICROZONAZIONE SISMICA

Carta delle indagini

scala 1:5.000

Regione Emilia-Romagna
Comune di Ziano Piacentino (PC)



Regione	Soggetto realizzatore	Data
Emilia-Romagna	Dott. Geol. Paolo Mancioffi	Giugno 2023
Collaboratori: Dott. Geol. Gian Marco Veneziani Dott. Geol. Filippo Segalini		



Legenda

Codice Provincia: 033
Codice Comune: 048

- Confine comunale
- Aree oggetto di microzonazione

Indagini puntuali

- Prova penetrometrica statica con punta meccanica
- Penetrometrica dinamica media
- Penetrometrica dinamica super pesante
- Sondaggio a Carotaggio Continuo
- Trincea o pozzetto esplorativo
- Stazione microtremore a stazione singola
- Stratigrafia zona MS

Indagini lineari


- MW MASW
- ERT Tomografia elettrica
- SR Sismica a rifrazione

Tavola 2

Tavola 1

Tavola 3

Tavola 2



0 62.5 125 250 375 500 Metri



Attuazione dell'articolo 11 della legge 24 giugno 2009, n.77

MICROZONAZIONE SISMICA

Carta delle indagini

scala 1:5.000

Regione Emilia-Romagna

Comune di Ziano Piacentino (PC)



Regione	Soggetto realizzatore	Data
Emilia-Romagna	Dott. Geol. Paolo Manciozzi	Giugno 2023
	Collaboratori: Dott. Geol. Gian Marco Veneziani Dott. Geol. Filippo Segalini	

Legenda

Codice Provincia: 033

Codice Comune: 048

- Confine comunale
- Aree oggetto di microzonazione


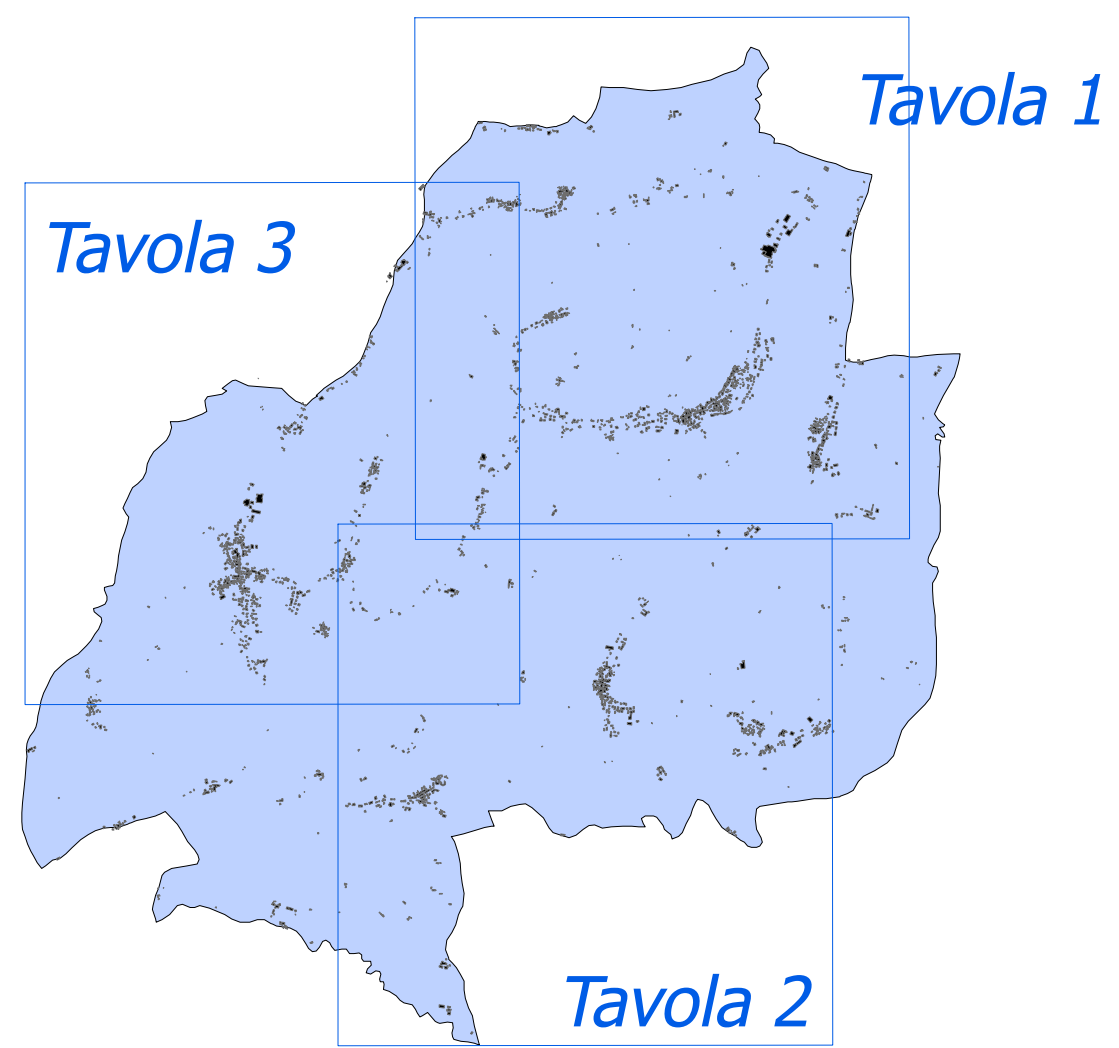
Indagini puntuali

- Prova penetrometrica statica con punta meccanica
- Penetrometrica dinamica media
- Penetrometrica dinamica super pesante
- Sondaggio a Carotaggio Continuo
- Trincea o pozzetto esplorativo
- Stazione microtremore a stazione singola
- Stratigrafia zona MS

Indagini lineari

- MW MASW
- ERT Tomografia elettrica
- SR Sismica a rifrazione

Tavola 3



0 62,5 125 250 375 500 Metri

Base cartografica: DBTR2013 Regione Emilia - Romagna

