

MICROZONAZIONE SISMICA

Carta delle sezioni

Regione Emilia-Romagna

Comune di Alta Val Tidone

Tav. 2-4



Regione Emilia-Romagna Soggetto realizzatore Data Dicembre 2022

LEGENDA

Instabilità di versante

- Frana complessa quiescente
- Frana complessa attiva
- Colata quiescente
- Colata attiva
- Frana non definita quiescente
- Frana non definita attiva
- Frana per scorrimento quiescente
- Frana per scorrimento attiva
- Frana per crollo o ribaltamento attivo

Forme superficiali e sepolte

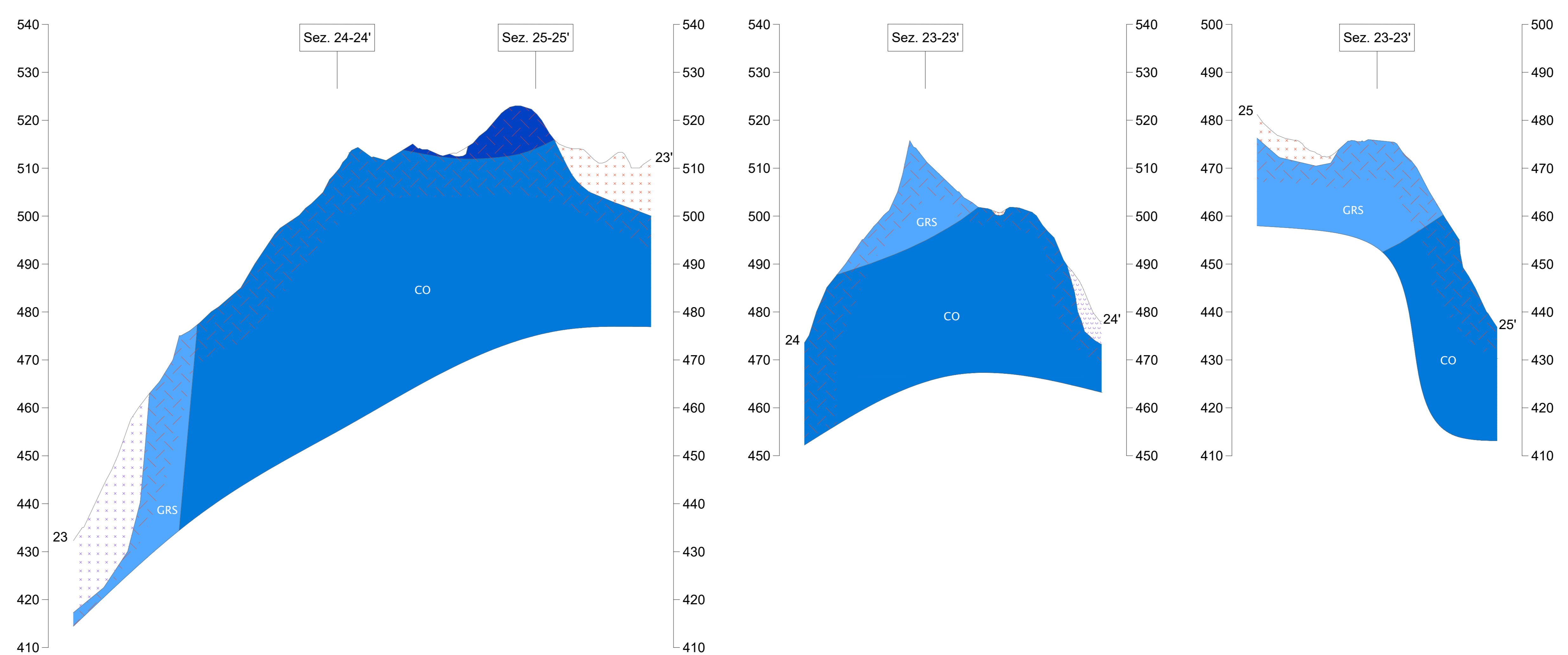
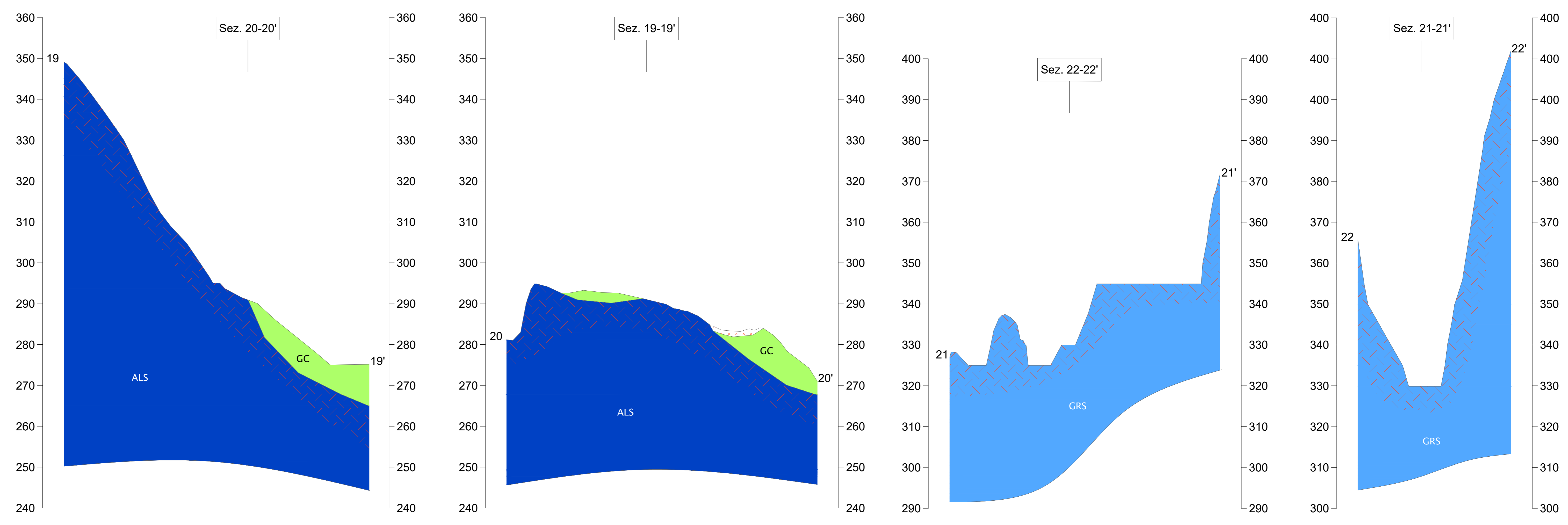
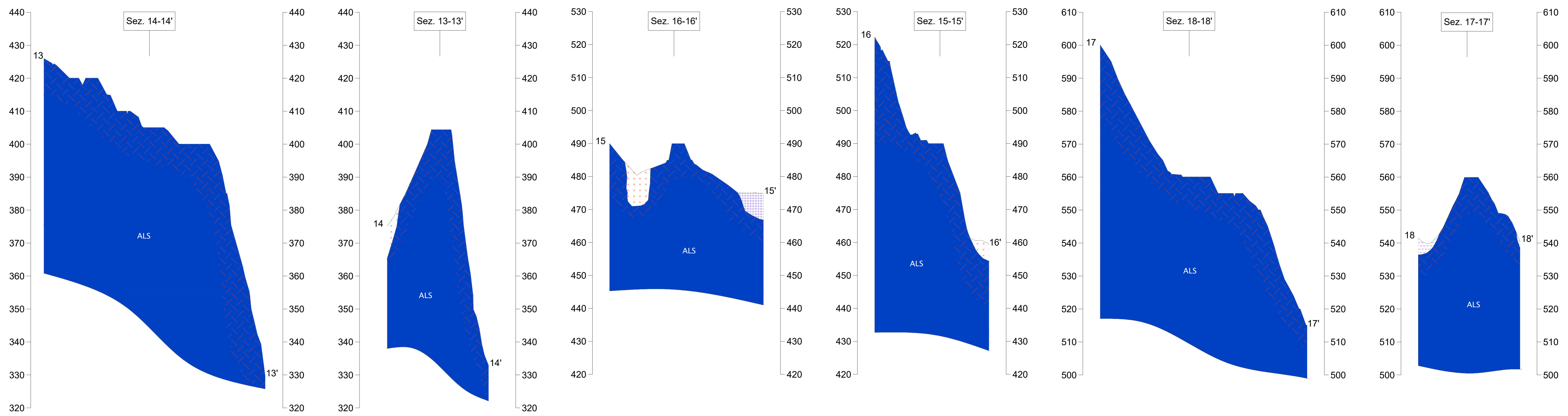
- Falda idrica
- Conoidi alluvionali

Terreni di copertura

- CL Argille impregnate di medio-basso plasticità, argille ghiaiose o sabbiose, argille limose, argille magre
- GP Chiese pulite con granulometria poco assortita, miscela di ghiaia e sabbia
- GC Chiese argillose, miscela di ghiaia, sabbia e argilla

Substrato geologico

- SFALS Alternanza di litipi, stratificato fratturato / alterato
- ALS Alternanza di litipi, stratificato
- SFCO Costole sovraccostate fratturate / alterate
- CO Concreto sovraccostato
- SFGRS Granulare cementato, stratificato fratturato / alterato
- GRS Granulare cementato, stratificato



Delimitazione ex Comune di Nibbiano

