PROTEZIONE CIVILE
Presidenza del Consiglio dei Ministri
Dipartimento della Protezione Civile

CONFERENZA DELLE REGIONI E DELLE PROVINCE AUTONOME

Regione Emilia-Romagna

Attuazione dell'articolo 11 della legge 24 giugno 2009, n. 77

MICROZONAZIONE SISMICA
Carta delle indagini

scala 1:10.000

Regione Emilia Romagna
Comune di Bardi (PR)
Elaborato 1b – Settore Ovest

Regione	Soggetti realizzatori:	Data
Emilia Romagna	Dott. Geol. Domenico Bianco Dott. Geol. Massimiliano Trauizzi Dott. Geol. Gabriele Oppo	Maggio 2022

Legenda

Area oggetto di studio

Confine comunale

Indagini

Prova penetrometrica statica con punta meccanica (CPT)

Prova penetrometrica dinamica pesante DP

Prova penetrometrica dinamica super pesante DS

Sondaggio a carotaggio continuo che intercetta il substrato

Sondaggio a carotaggio continuo

Trincea o pozzetto esplorativo

Prova penetrometrica in foro (SPT)

Sito puntuale a cui possono far riferimento più indagini

SASW

MASW

ESAC

Prova ESAC(active)Microtremors REMI

Stazione microtremore a stazione singola

Stratigrafia zona MS (teorica)

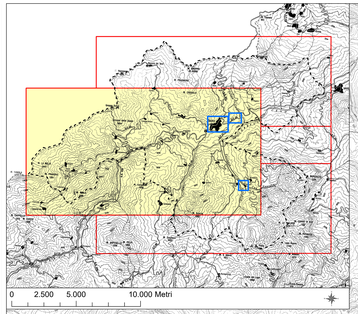

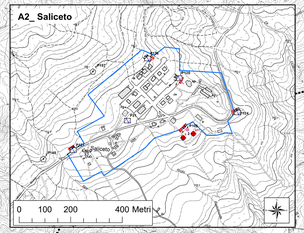

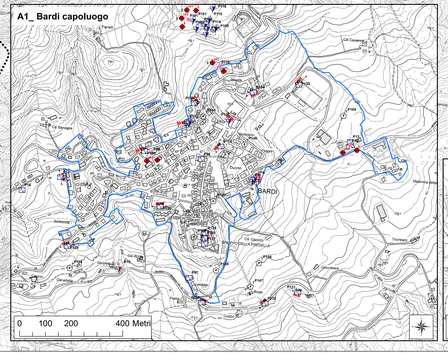

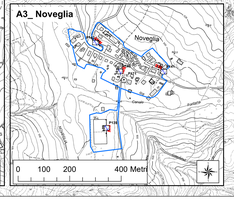

0 95 190 380 Metri