



Attuazione dell'articolo 11 della legge 24 giugno 2009, n. 77

MICROZONAZIONE SISMICA

Carta di microzonazione sismica

Livello 2 – $FA_{1.0, 0.5 - 1.0, s}$

scala 1:5.000

Regione Emilia – Romagna
Comune di Bedonia
Elaborato 6.3



Regione	Soggetto realizzatore	Data
Emilia Romagna	Dott. Geol. Gabriele Oppo	Dicembre 2014
	Collaboratori	
	Dott. Geol. Domenico Bianco	
	Dott. Geol. Massimiliano Trauzzi	

Legenda

Confine comunale

Area oggetto di studio

Zone stabili suscettibili di amplificazioni locali

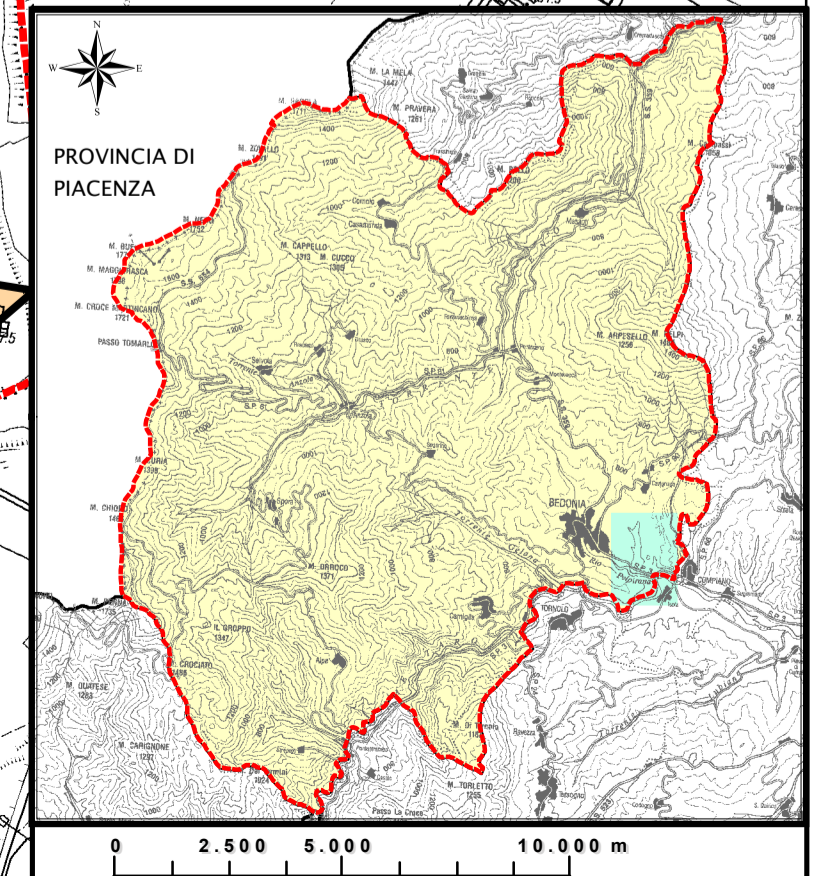
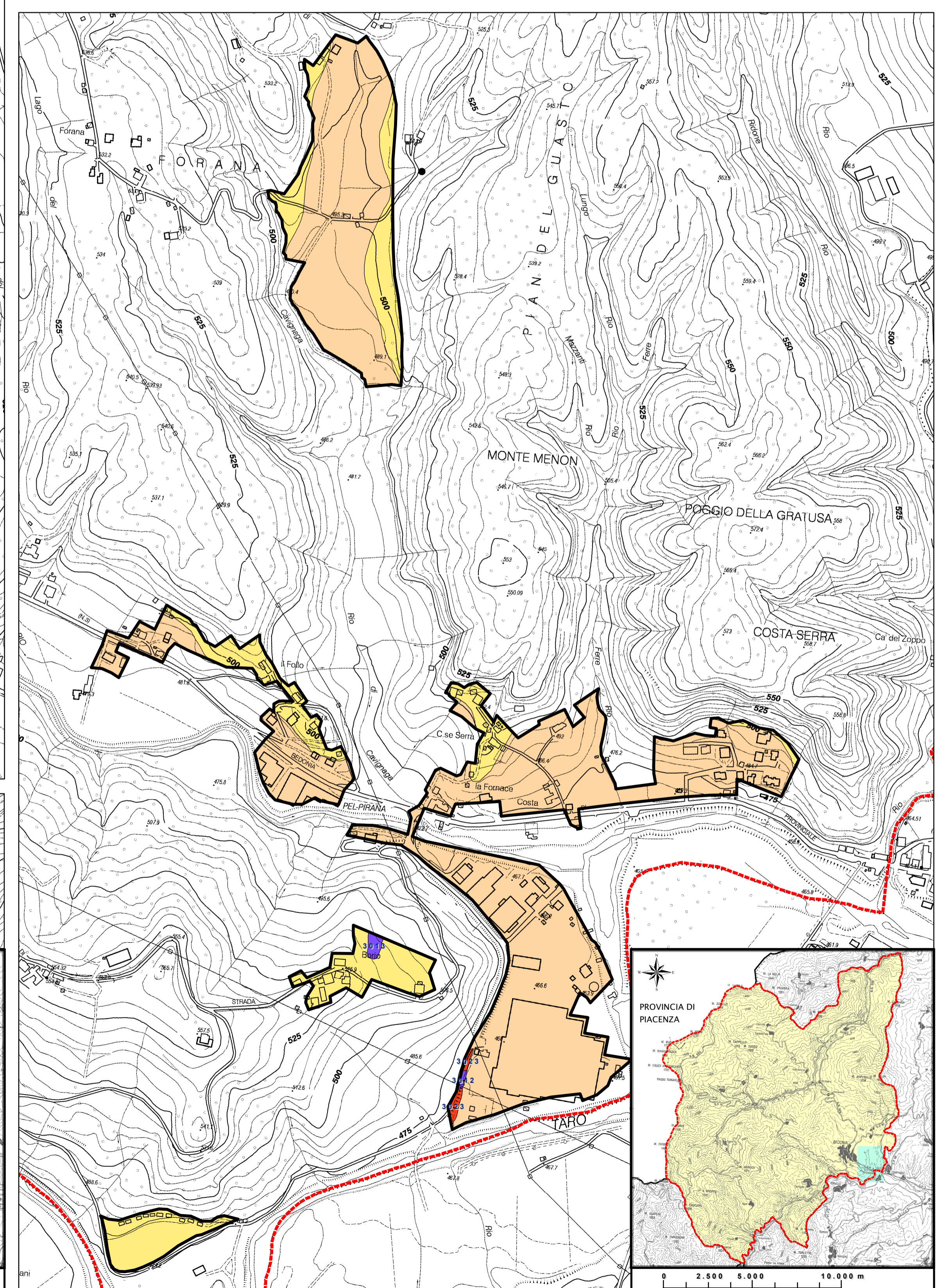
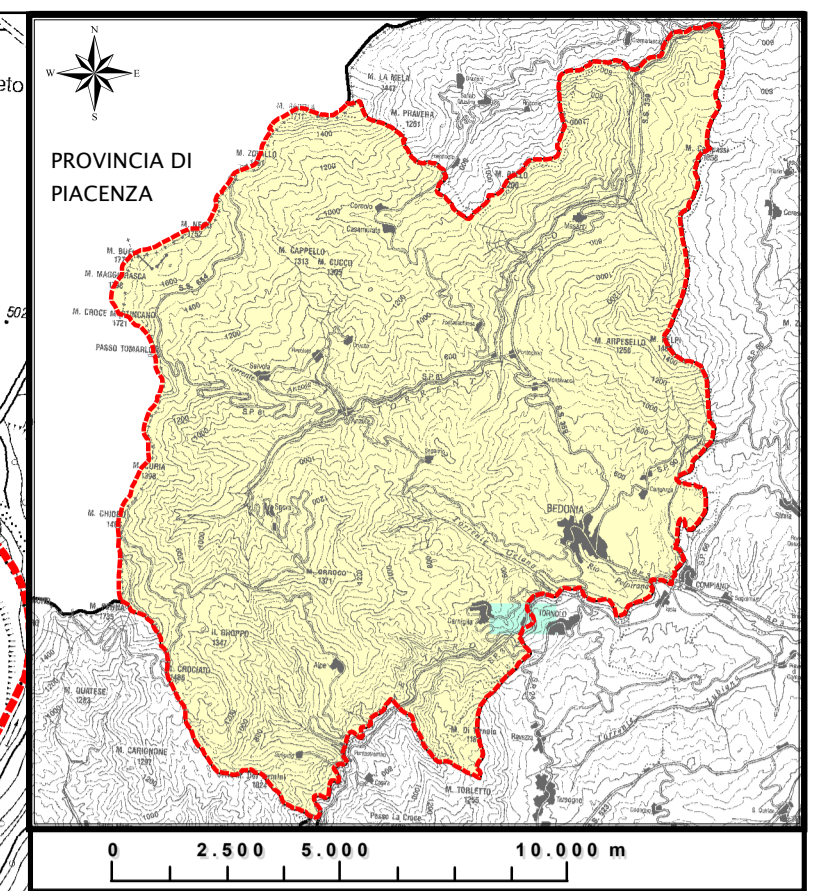
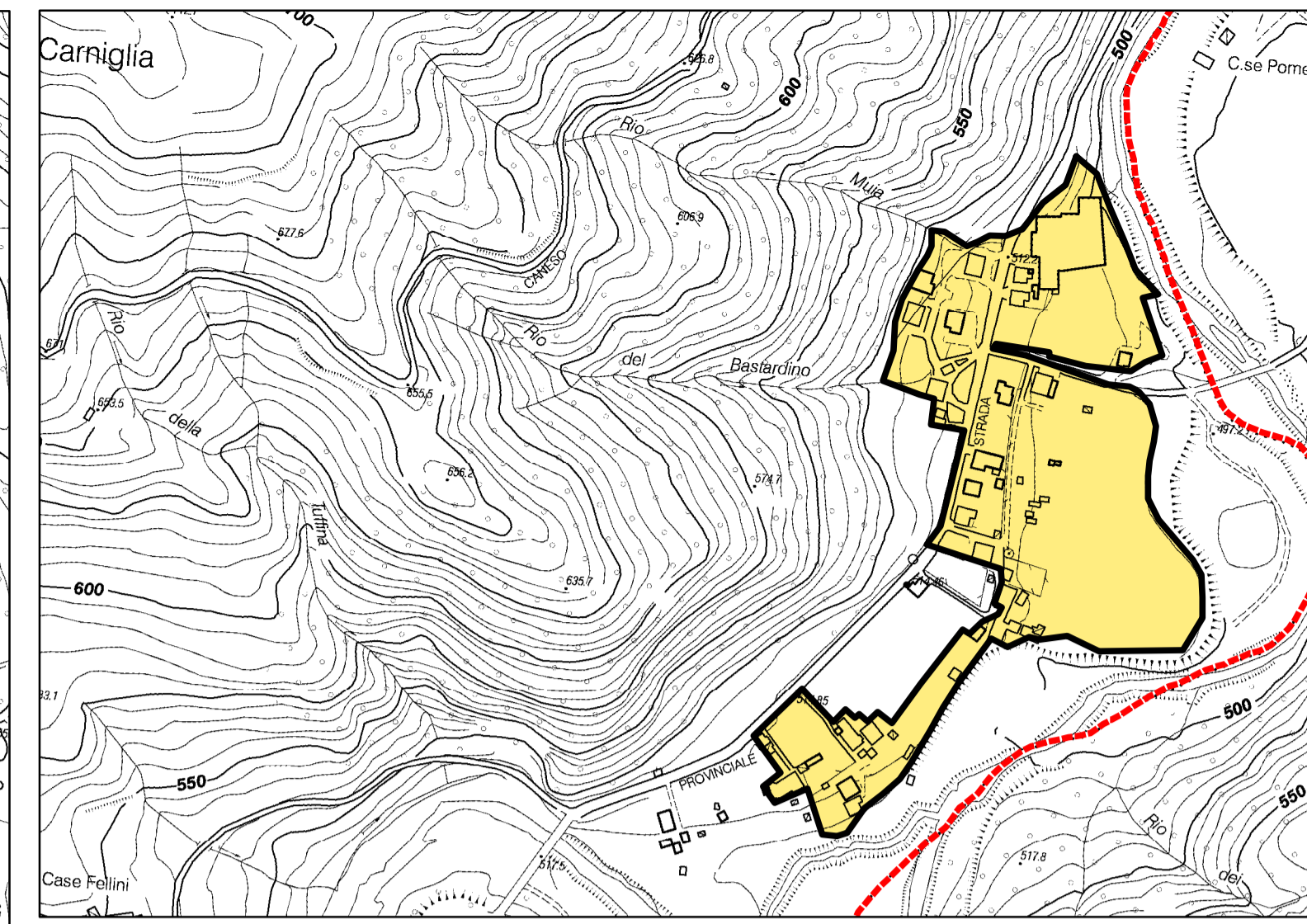
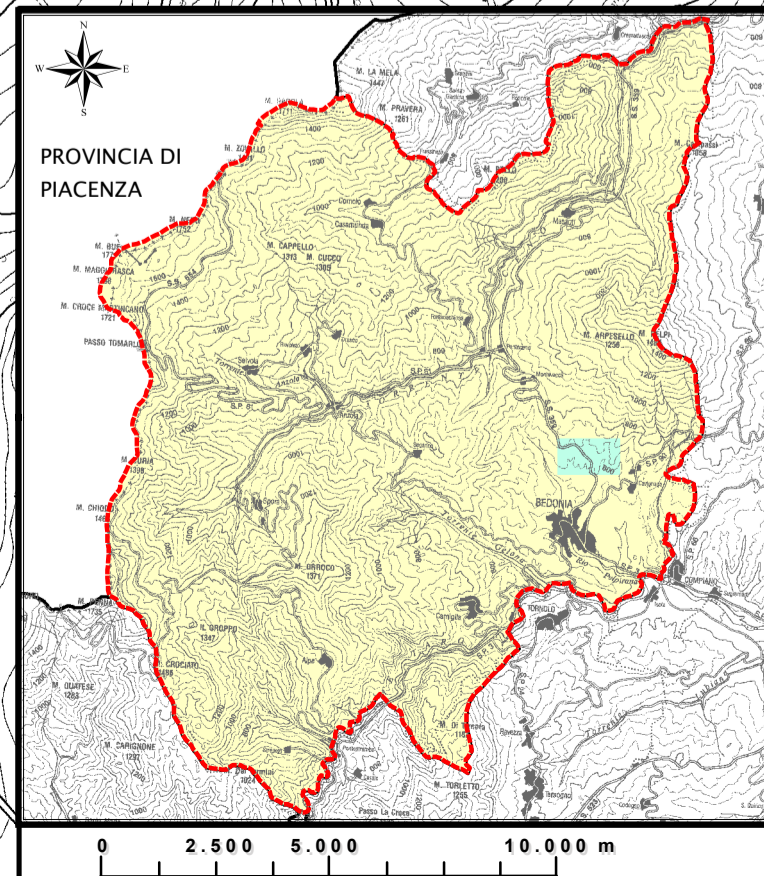
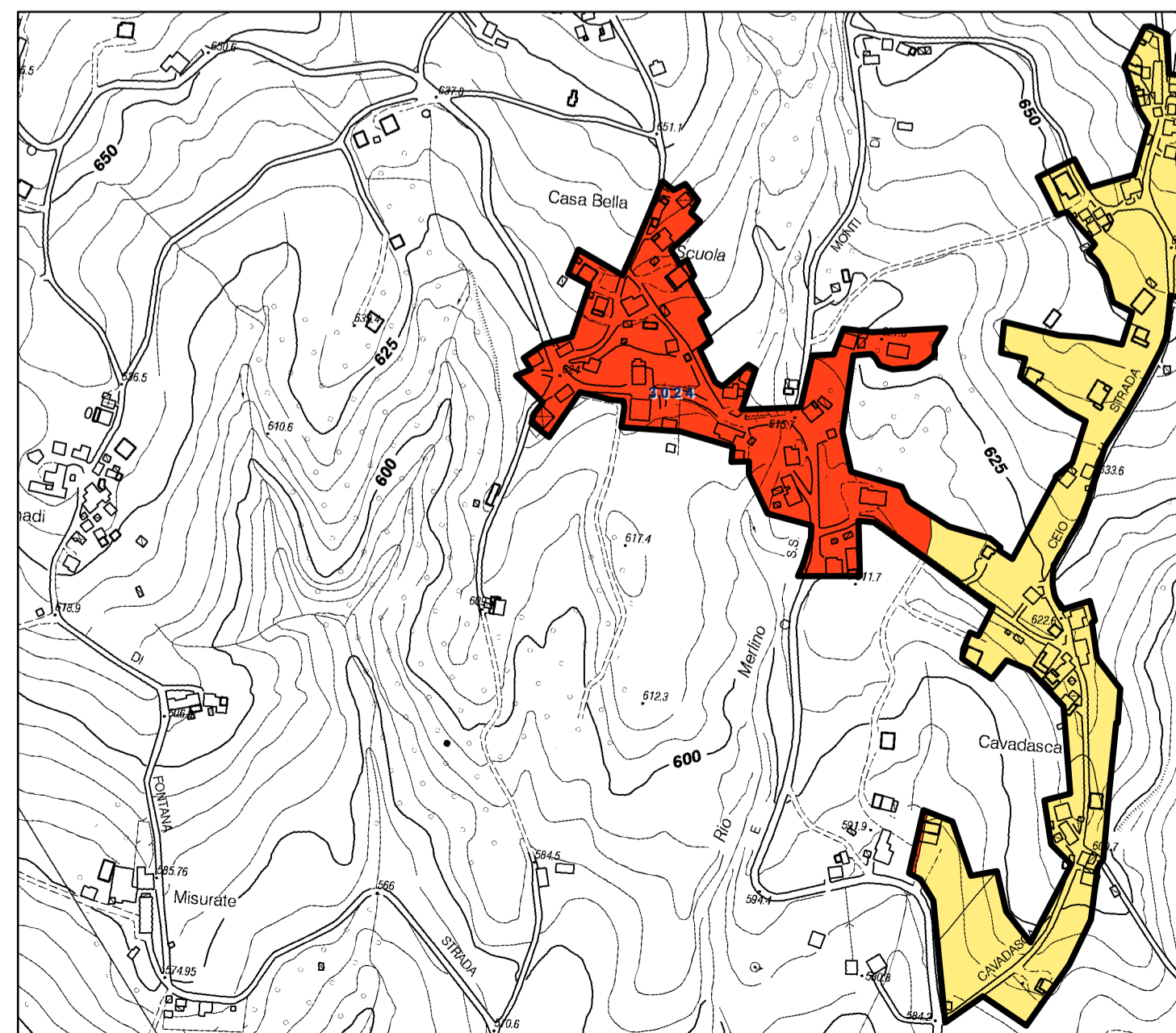
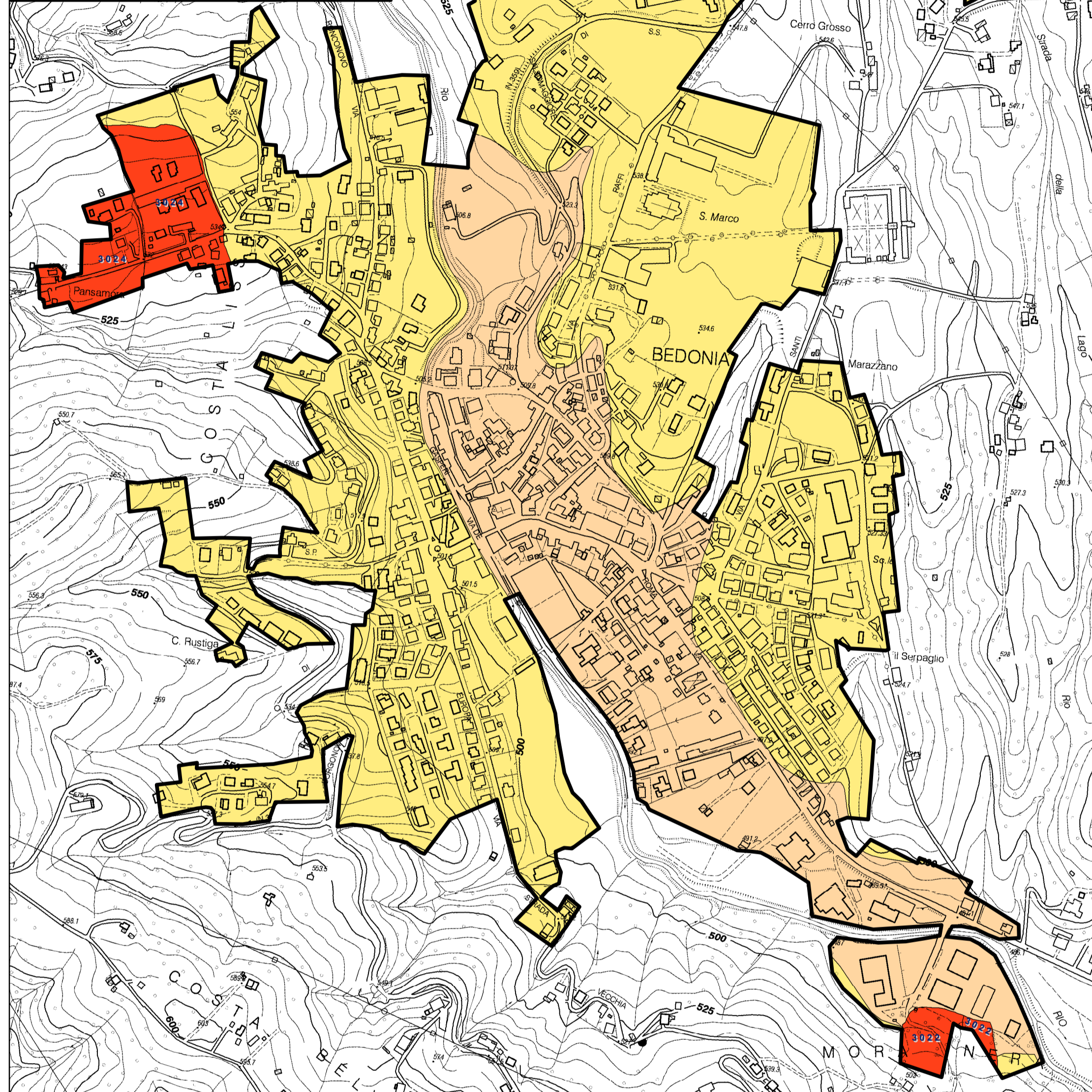
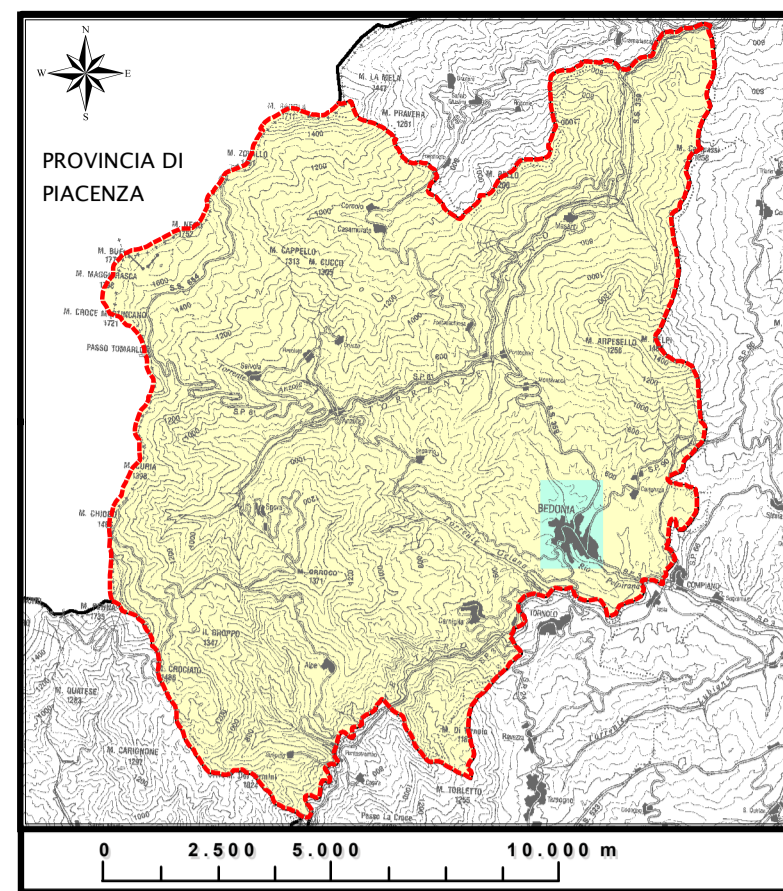
$FA_{0.5, 1.0, s} = 1.3 - 1.4$

$FA_{0.5, 1.0, s} = 1.5 - 1.6$

Zone di attenzione per instabilità

$Z_{A_{IR,A}}$ - Zona di attenzione per instabilità di versante attiva

$Z_{A_{IR,Q}}$ - Zona di attenzione per instabilità di versante quiescente



0 100 200 400 m

0 2.500 5.000 10.000 m

0 2.500 5.000 10.000 m