



Attuazione dell'articolo 11 della legge 24 giugno 2009, n. 77

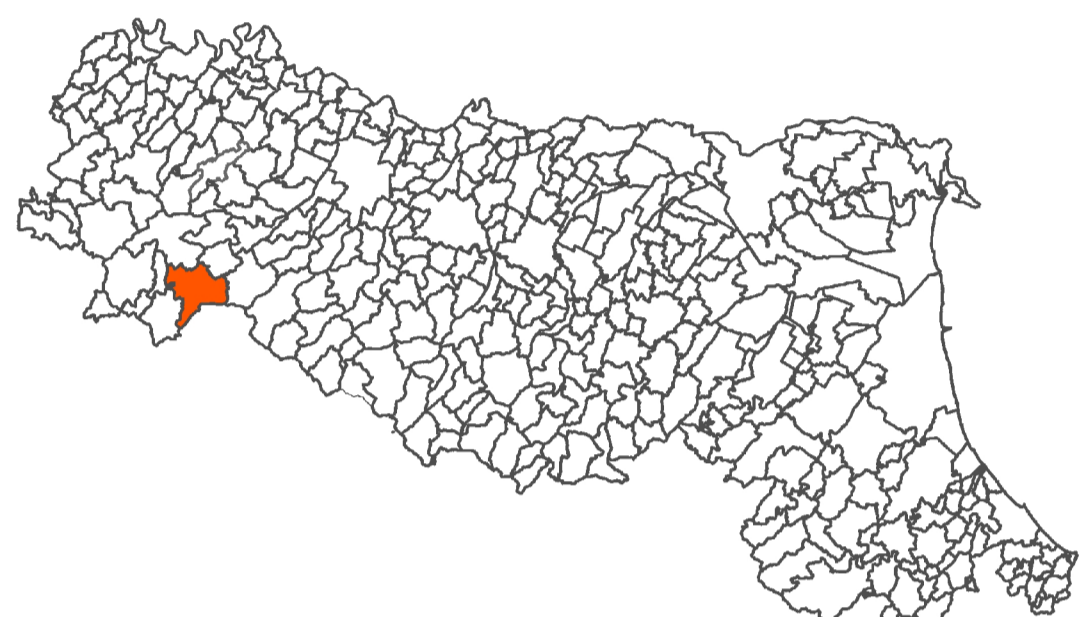
MICROZONAZIONE SISMICA

Carta di microzonazione sismica

Livello 2 – FA_{PGA}

scala 1:5.000

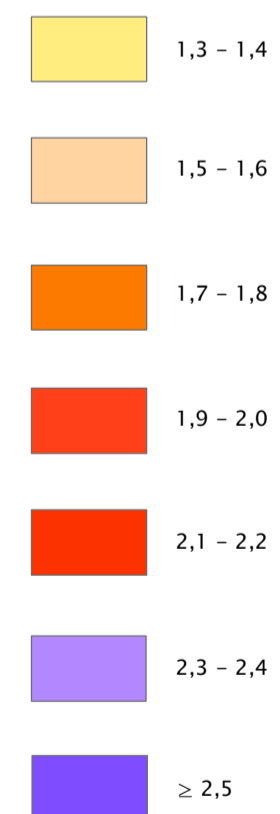
Regione Emilia – Romagna
Comune di Borgo Val di Taro
A_1 Borgo Val di Taro Centro



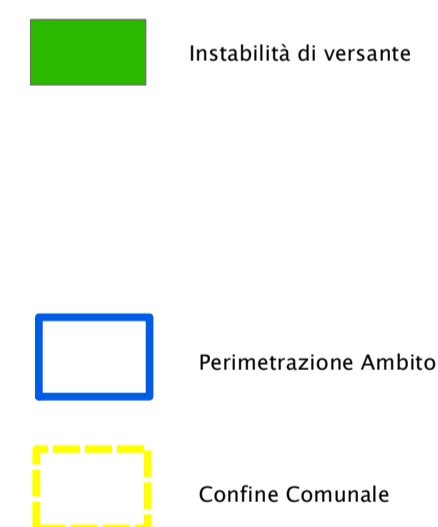
Regione	Soggetto realizzatore	Data
Emilia Romagna	Dott. Geol. Domenico Bianco	Maggio 2013

Legenda

Zone stabili suscettibili di amplificazione (Fa – P.G.A)



Zone suscettibili di instabilità



0 100 200 400 Meters

